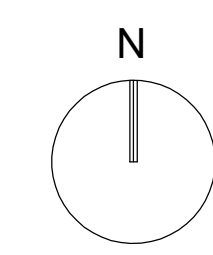
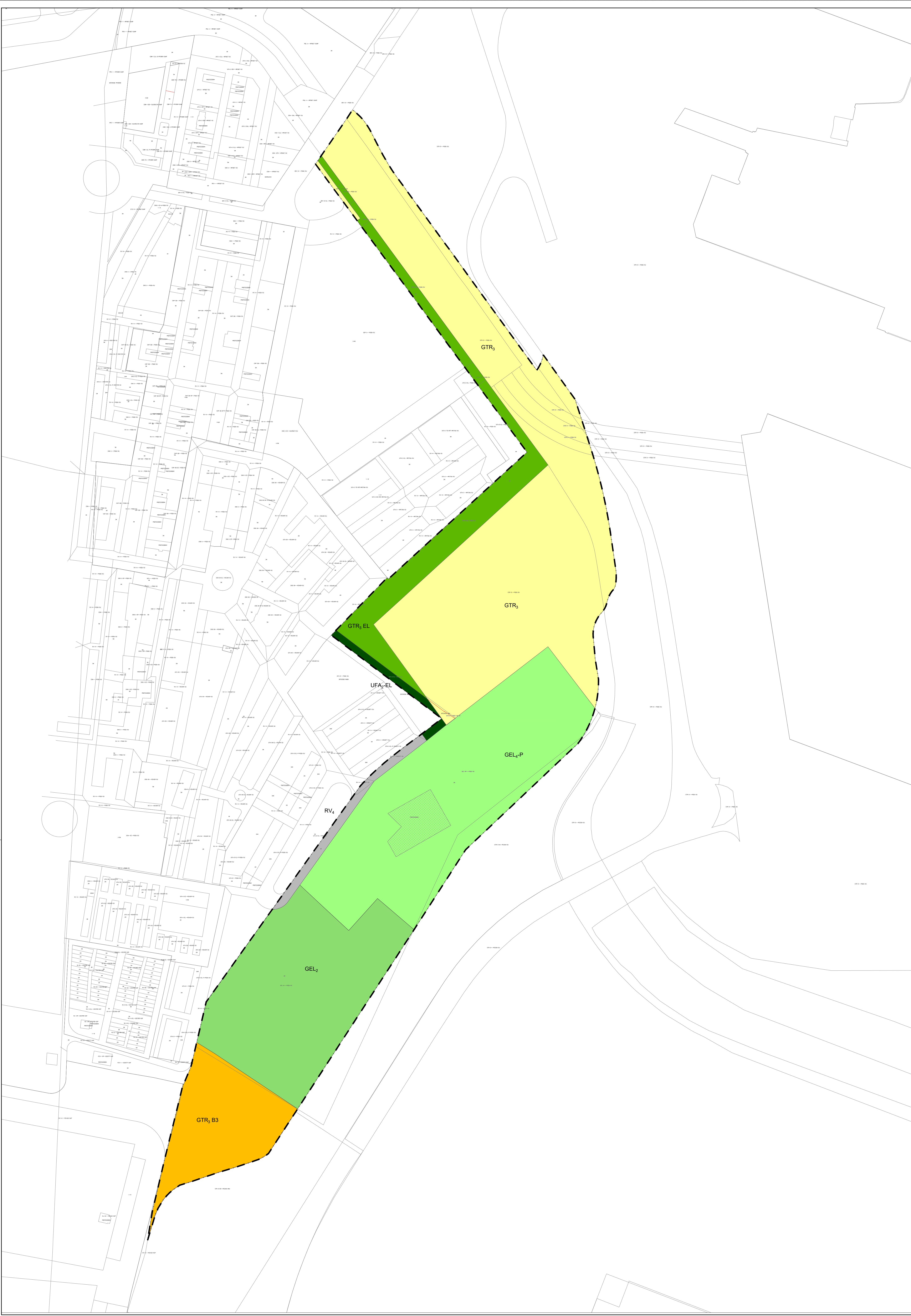
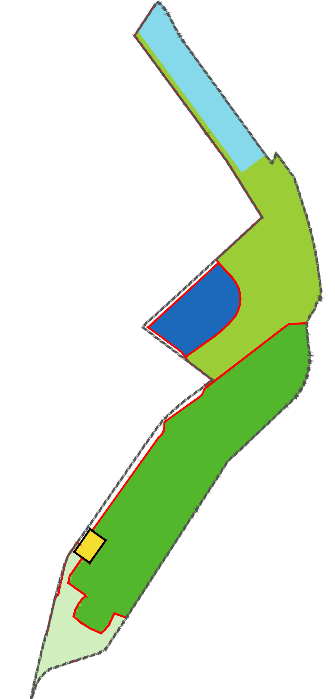


17071PES-110



--- ÁMBITO DEL SECTOR DEL PLAN ESPECIAL ZONA SUR 1 PUERTO DE VALÈNCIA NAZARET ESTE

- ZONAS VERDES**
- Red Primaria**
- GEL<sub>2</sub>
  - GEL<sub>4-P</sub>
- Red Secundaria**
- UFA<sub>2-EL</sub>
- RED VIARIA**
- Red Secundaria**
- RV<sub>2</sub>
- ÁREA PORTUARIA (SISTEMA GENERAL DE TRANSPORTES)**
- Red Primaria**
- GTR<sub>3</sub>
  - GTR<sub>3-EL</sub>
  - GTR<sub>3-B3</sub>



**Ref:** 17071PES-110

**Plano:** INFORMACIÓN

*Planeamiento vigente:*  
Clasificación del suelo sobre cartografía municipal

**Escala A1:** 1/2000  
**Escala A3:** 1/4000

**Fecha:** Junio 2020  
**Sustituye:** I10 - DIC 2018

**17071PEZS1**  
**PLAN ESPECIAL**  
**ZONA SUR 1 DEL PUERTO DE VALÈNCIA - NAZARET ESTE**  
**VALÈNCIA**

**Arquitectos:**  
Juan Añón Gómez



Gabriel Doménech Bardisa



**Arquitecta colaboradora:**  
Lucía Yubero Serrano



**AJUNTAMENT DE VALÈNCIA**

