





----- Limite del poligono

ILIGENCIA—El presente plano se somete a oposicion publica por el Excmo. Ayuntamiento Pleno, en sesion de 26 de Diciembre de 1994
 Valencia, 13 ENERO 1995
 El Secretario General


-  Edificacion de uso residencial
 -  Edificacion de uso industrial
 -  Edificacion de uso agricola
 -  Era
- El resto del terreno es de uso agricola con dedicacion preferente a naranjos

NOTA
 La Acequia de la Font pertenece a la Comunidad de Regantes de la Acequia de Rascaña

15 N° parcelas según catastro (Poligono N°24 S.Lorenzo)

ILIGENCIA—El presente plano fue aprobado por el Excmo. Ayuntamiento Pleno, en sesion de 30 de Mayo de 1995
 Valencia, 30 MAYO 1995
 El Secretario General

AJUNTAMENT DE VALENCIA
 DELEGACION DE URBANISMO Y M.A. SERVICIO DE PLANEAMIENTO

PLANO	INFORMACION		
	ESTADO ACTUAL PARCELARIO CATASTRAL, EDIFICACIONES, AGRICULTURA, ETC.		
ESCALA	1/1.000		FECHA
EL ARQUITECTO MUNICIPAL			NOV. - 1994
			PLANO N°
			1

PLAN GENERAL DE ORDENACION URBANA
 MODIFICACION PUNTUAL DEL PG.O.U. DE VALENCIA
 EN EL AMBITO DEL SECTOR TAVERNES BLANQUES