




 DELIMITACIÓN ÁMBITO DE LA ACTUACIÓN

ÁMBITO DEL ESTUDIO DE INTEGRACIÓN PAISAJÍSTICA
(CUENCA VISUAL DESDE LA ACTUACIÓN)




 DELIMITACIÓN DEL ÁMBITO (CUENCA VISUAL)

 PUNTO DE OBSERVACIÓN P02
VÍA V-30 (DINÁMICO)




ANÁLISIS VISUAL DESDE P02 EN EL ÁMBITO DEL EIP

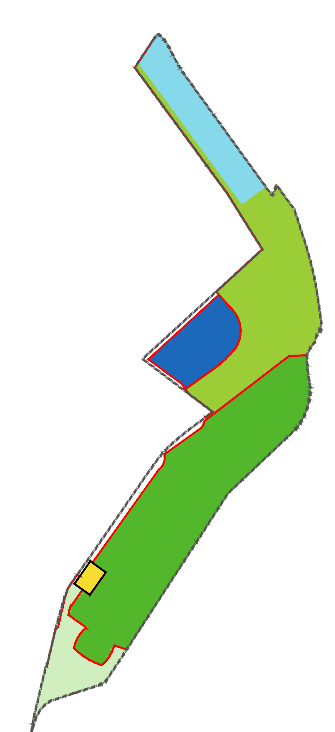
-  DISTANCIA CORTA (DE 0 A 500m.)
-  DISTANCIA MEDIA (DE 500 A 1.500m.)
-  DISTANCIA LARGA (DE 1.500 A 3.000m.)

UMBRALES DE NITIDEZ DESDE P02

-  UMBRAL DE NITIDEZ DE 0 A 500m.
-  UMBRAL DE NITIDEZ DE 500 A 1.500m.
-  UMBRAL DE NITIDEZ DE 1.500 A 3.000m.

UMBRALES DE NITIDEZ DESDE LA ACTUACIÓN

-  UMBRAL DE NITIDEZ DE 0 A 500m.
-  UMBRAL DE NITIDEZ DE 500 A 1.500m.
-  UMBRAL DE NITIDEZ DE 1.500 A 3.000m.



Ref: 17071EIP-08
Plano: PUNTO DE OBSERVACIÓN P02
 Vía V-30
 Cuenca de Visualización y Umbrales de Nitidez

Escala A1: 1/15.000
 Escala A3: 1/30.000

Fecha: Diciembre 2018
 Sustituye:



CUENCA VISUAL DEL UMBRAL DE NITIDEZ DE 0 A 500m





CUENCA VISUAL DEL UMBRAL DE NITIDEZ DE 500m A 1500m



CUENCA VISUAL DEL UMBRAL DE NITIDEZ DE 1500 A 3000m

17071EIP
ESTUDIO DE INTEGRACIÓN PAISAJÍSTICA
PLAN ESPECIAL ZONA SUR 1 DEL PUERTO DE VALÈNCIA
 Nazaret Este (46024 VALÈNCIA)

Arquitectos:
 Juan Añón Gómez

Arquitecta colaboradora:
 Lucía Yubero Serrano



AJUNTAMENT DE VALÈNCIA

AICEQUIP
 arquitectos & ingenieros



desde
 después
 since
 1.987

Calle Felipe María García 46 Valencia (46021) España
 info@icequip.com
 www.icequip.com
 Tel (+34) 963 155 810

El presente documento ha sido elaborado en el marco del convenio de colaboración entre el Ayuntamiento de Valencia y el Consorcio de Infraestructuras Urbanas de Valencia (CIUVA) para la realización de estudios de integración paisajística en el ámbito de la zona sur del Puerto de Valencia.