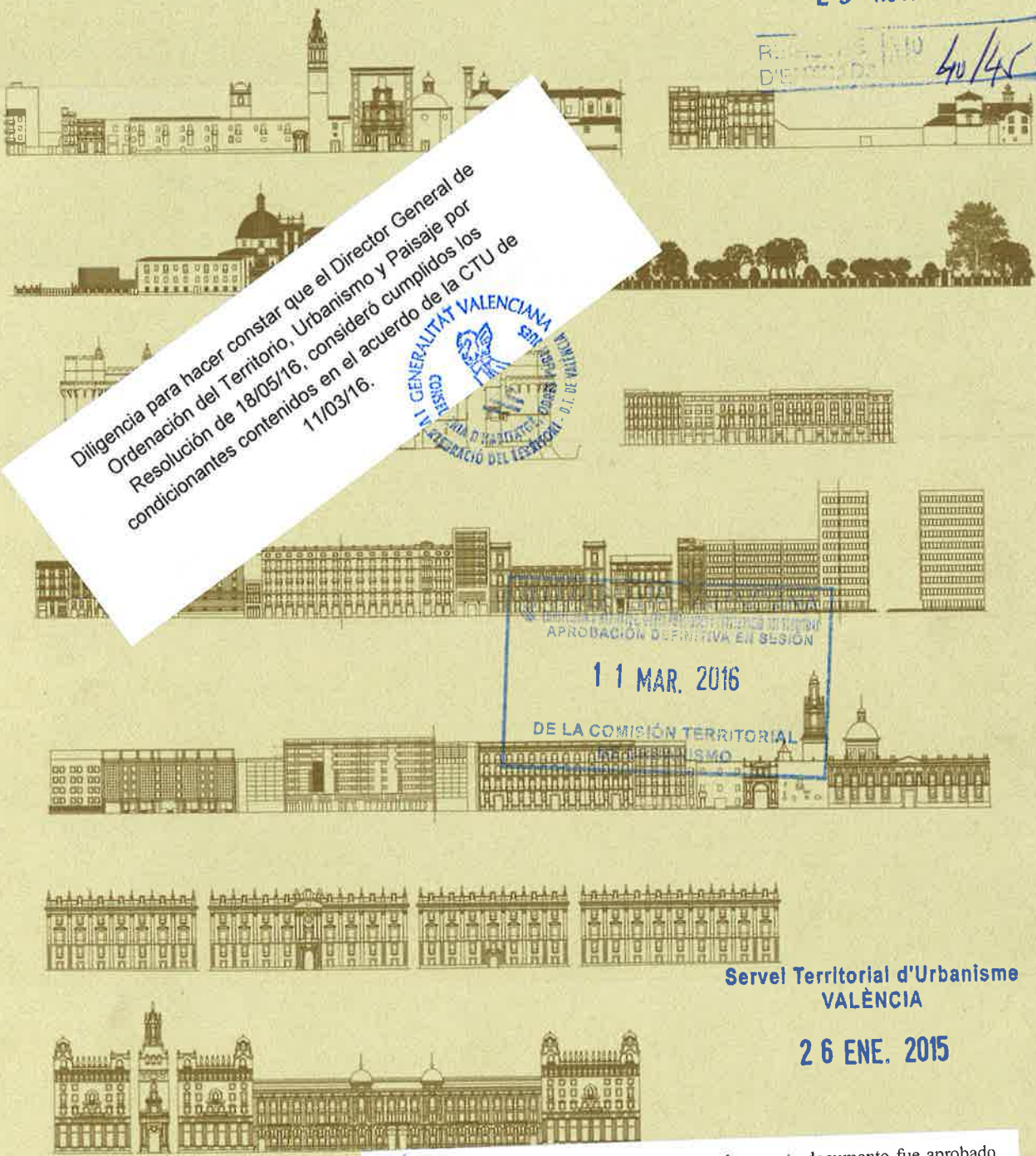


25 NOV. 2014

R. 40/14
D. 40/14



Diligencia para hacer constar que el Director General de Ordenación del Territorio, Urbanismo y Paisaje por Resolución de 18/05/16, consideró cumplidos los condicionantes contenidos en el acuerdo de la CTU de 11/03/16.



APROBACIÓN DEFINITIVA EN SESIÓN

11 MAR. 2016

DE LA COMISIÓN TERRITORIAL

Servei Territorial d'Urbanisme
VALÈNCIA

26 ENE. 2015

DILIGENCIA: Para hacer constar que el presente documento fue aprobado provisionalmente por acuerdo plenario de 31 de octubre de 2014. (expte. 03502 2012 2014)

AJUNTAMENT DE VALÈNCIA
SERVEI DE GESTIÓ DEL CENTRE HISTÒRIC
Secció de Gestió - Planejament

Valencia, 25 de noviembre de 2014
EL SECRETARIO,

Fdo.: Manuel Latorre Hernández



AJUNTAMENT DE VALÈNCIA
arquitecta directora
Inés Esteve Sebastià
equipo técnico
Casar - Montesinos - Camps
Garrigues abogados

DOC-4 FICHAS PARTICULARIZADAS DEL CATÁLOGO DE BIENES Y ESPACIOS PROTEGIDOS
LISTADO Y FICHAS PARTICULARIZADAS

MODIF. SEPTIEMBRE 2015

Octubre 2013
Modificación
julio 2014

PLAN ESPECIAL DE PROTECCIÓN DE LOS ENTORNOS DE LOS BB.II.CC. PUERTA DE SERRANOS, IGLESIA Y CONVENTO DE SANTO DOMINGO, MUSEO BELLAS ARTES (EX-CONVENTO SAN PÍO V) MONASTERIO DEL TEMPLE, PALACIO DE JUSTICIA, EX-CONVENTO DEL CARMEN E IGLESIA DE SANTA CRUZ

CATÁLOGO DE BIENES Y ESPACIOS PROTEGIDOS DEL PEP-EBIC 08

LISTADO

BIENES CATALOGADOS PERTENECIENTES AL INVENTARIO GENERAL DEL PATRIMONIO CULTURAL VALENCIANO

1. BIENES DE INTERÉS CULTURAL.
 - 1.1 CATEGORÍA MONUMENTO (BIC-M)
2. BIENES DE RELEVANCIA LOCAL.
 - 2.1 CATEGORÍA MONUMENTO DE INTERÉS LOCAL (BRL-MIL)
 - 2.2 CATEGORÍA ESPACIO ETNOLÓGICO DE INTERÉS LOCAL (BRL-EEIL)
 - 2.3 CATEGORÍA ESPACIO DE PROTECCIÓN ARQUEOLÓGICA (BRL-EPA)
 - 2.4 CATEGORÍA JARDÍN HISTÓRICO DE INTERÉS LOCAL (BRL-JHIL)
 - 2.5 CATEGORÍA SITIO HISTÓRICO DE INTERÉS LOCAL (BRL-SHIL)

BIENES CATALOGADOS

3. BIENES INMUEBLES
4. JARDINES Y ESPACIOS AJARDINADOS
5. ARBOLES PALMERAS Y ARBUSTOS
6. ELEMENTOS URBANOS



DIGENCIA: Para hacer constar que el presente documento fue aprobado provisionalmente por acuerdo plenario de 31 de octubre de 2014. (expte. 03502-2012 21).


AJUNTAMENT DE VALENCIA
SERVICI GESTIÓ DEL CENTRE HISTÓRIC
Secció de Gestió - Planejament

Valencia, 25 de noviembre de 2014
EL SECRETARIO,


Fdo.: Manuel Latorre Hernández

El presente documento fue aprobado provisionalmente por acuerdo plenario de 31 de octubre de 2014, e incorpora la documentación complementaria y adaptada aprobada por acuerdo plenario de 30 de octubre de 2015, así como la posteriormente requerida por la Conselleria de Vivienda, Obras Públicas y Vertebración del Territorio.

EL SECRETARIO,

Fdo.: Manuel Latorre Hernández

ÍNDICE DEL LISTADO DE BIENES Y ESPACIOS PROTEGIDOS	
TOMO	BIEN PROTEGIDO/ESPACIO PROTEGIDO
TOMO ÚNICO	1. BIENES DE INTERÉS CULTURAL
	1.1 Bienes de Interés Cultural. Categoría Monumento (BIC-M)
	2. BIENES DE RELEVANCIA LOCAL
	2.1 Bienes de Relevancia Local. Categoría Monumento de Interés Local (BRL-MIL)
	2.2 Bienes de Relevancia Local. Categoría Espacio Etnológico de Interés Local (BRL-EEIL)
	2.3 Bienes de Relevancia Local. Categoría Espacio de Protección Arqueológica (BRL-EPA)
	2.4 Bienes de Relevancia Local. Categoría Jardín Histórico de Interés Local (BRL-JHIL)
	2.5 Bienes de Relevancia Local. Categoría Sitio Histórico de Interés Local (BRL-SHIL)
	3. BIENES INMUEBLES
	4. JARDINES Y ESPACIOS AJARDINADOS
	5. ÁRBOLES, PALMERAS Y ARBUSTOS
6. ELEMENTOS URBANOS	



1. BIENES DE INTERÉS CULTURAL

1.1 BIENES DE INTERÉS CULTURAL. CATEGORÍA MONUMENTO (BIC-M)					
PARCELA URBANA	DENOMINACIÓN	CALLE	Nº	PROTECCIÓN	FICHA VIGENTE
5535916	Ex-Convento del Carmen e Iglesia de Santa Cruz	PLAZA DEL CARMEN	7	INTEGRAL/ PARCIAL	BIC-PI 5535916,17,18 Sustituye a la ficha BIC 01.03.05 del Catálogo estructural de Bienes y Espacios Protegidos de Valencia*
5535917		CALLE MUSEO	2		
5535918		CALLE MUSEO	4		
5834201	Puerta de Serranos	PLAZA FUEROS	5	INTEGRAL	BIC-PI 5834201 Sustituye a la ficha BIC 01.03.10 del Catálogo estructural de Bienes y Espacios Protegidos de Valencia*
6130301	Monasterio del Temple	PLAZA DEL TEMPLE	1	INTEGRAL/ PARCIAL	BIC-PI 6130301,13 Sustituye a la ficha BIC 01.02.35 del Catálogo estructural de Bienes y Espacios Protegidos de Valencia*
6130313		CALLE LOS MAESTRES	2 ac		
		PLAZA DEL TEMPLE	2		
6234201	Museo Bellas Artes Ex-Convento de San Pío V	CALLE VUELTA DEL RUISEÑOR	2 ac	PARCIAL	BIC-PP 6234201,02 Sustituye a la ficha BIC 05.03.01 del Catálogo estructural de Bienes y Espacios Protegidos de Valencia*
6234202		CALLE SAN PIO V	6,7		
6326401	Palacio de Justicia	CALLE PALACIO DE JUSTICIA	1	PARCIAL	BIC-PP 6326401 Sustituye a la ficha BIC 01.06.20 del Catálogo estructural de Bienes y Espacios Protegidos de Valencia*
		CALLE CERDÁN DE TALLADA	1 ac		
		PLAZA ALFONSO EL MAGNÁNIMO	4		
		CALLE COLÓN	45 ac		
6429802	Iglesia y Convento de Santo Domingo	PLAZA DE TETUÁN	20,2 1,22	PARCIAL	BIC-PP 6429802 Sustituye a la ficha BIC 01.02.36 del Catálogo estructural de Bienes y Espacios Protegidos de Valencia*
		PASEO DE LA CIUADELA	7 ac		
		CALLE XIMENEZ DE SANDOVAL	1 ac, 9 ac		
6329804	Escudo de Doña Antonia Durán Rubio de Salinas. Condesa Viuda del Castellá, de la Villanueva y de Carlet	PLAZA DE TETUÁN	4	INTEGRAL	BRL-PP 6329804
-	Recinto Muralla Bajo Medieval	-	-	INTEGRAL	Ficha BIC 01.03.22bis perteneciente al Catálogo estructural de Bienes y Espacios Protegidos de Valencia*
-	Recinto Muralla Islámica	-	-	INTEGRAL	Ficha BIC 01.01.18bis perteneciente al Catálogo estructural de Bienes y Espacios Protegidos de Valencia*
-	Recinto Muralla Romana	-	-	INTEGRAL	Ficha BIC 01.01.02bis perteneciente al Catálogo estructural de Bienes y Espacios Protegidos de Valencia*


* Catálogo estructural de Bienes y Espacios Protegidos de Valencia - Aprobación definitiva 20 de febrero de 2015. Publicación BOP 20/4/2015



2.- BIENES DE RELEVANCIA LOCAL

2.1 BIENES DE RELEVANCIA LOCAL. CATEGORÍA MONUMENTO DE INTERÉS LOCAL (BRL-MIL)					
PARCELA URBANA	DENOMINACIÓN	CALLE	Nº	PROTECCIÓN	FICHA VIGENTE
5534201	Palacio de Forcalló	CALLE MUSEO	3	PARCIAL	BRL-PP 5534201
		CALLE CABRITO	8 ac		
5534701	Palacio de Pineda	PLAZA DEL CARMEN	4	PARCIAL	BRL-PP 5534701
		CALLE PALMA	16 ac		
		CALLE FENOLLOSA	2 ac		
		CALLE PINEDA	1 ac		
5535901	Monasterio de San José y de Santa Teresa	PLAZA PORTAL NUEVO	6,7	INTEGRAL/ PARCIAL	BRL-PP 5535901 Sustituye a la ficha BRL 01.03.32 del Catálogo estructural de Bienes y Espacios Protegidos de Valencia*
		CALLE BLANQUERIAS	24 ac		
5535910	Colegio Gran Asociación Nuestra Señora de los Desamparados, Salón de Racionistas	CALLE BLANQUERIAS	15	PARCIAL	BRL-PP 5535910
		CALLE PADRE HUERFANOS	3		
5634101	Casa Vella	CALLE PINTOR FILLOL	10 ac	PARCIAL	BRL-PP 5634101
		CALLE ROTEROS	25		
6131114	Casona del s. XVIII y pequeño huerto o jardín	CALLE LOS MAESTRES	3	PARCIAL	BRL-PP 6131114
		CALLE ESCUELAS TEMPLE	1 ac		
		CALLE ENTENZA	15 ac		
6329804	Palacio de los Marqueses de Montortal	PLAZA DE TETÚAN	4	PARCIAL	BRL-PP 6329804
6329805	Palacio de los Condes de Cervellón	PLAZA DE TETÚAN	3	PARCIAL	BRL-PP 6329805
-	Pretil del rio Turia	Tramo comprendido entre Puente de San José y Puente de la Exposición		PARCIAL	BRL-PP 01
-	Puente de San José	Une C/Llano de la Zaidía (orilla Norte) con la intersección de C/Guillem de Castro y C/Blanquerías (orilla Sur)		PARCIAL	BRL-PP 02 Sustituye a la ficha BRL 01.03.54 del Catálogo estructural de Bienes y Espacios Protegidos de Valencia*
-	Puente de Serranos	Une la intersección de C/Guadalaviar y C/Cronista Rivelles (orilla Norte) con la intersección de C/Blanquerías y C/Conde de Trénor (orilla Sur)		PARCIAL	BRL-PP 03 Sustituye a la ficha BRL 05.02.18 del Catálogo estructural de Bienes y Espacios Protegidos de Valencia*
-	Puente de la Trinidad	Une la intersección de C/Trinidad y C/San Pio V (orilla Norte) con la intersección de C/Conde de Trenor y C/Pintor López (orilla Sur)		PARCIAL	BRL-PP 04 Sustituye a la ficha BRL 01.01.55 del Catálogo estructural de Bienes y Espacios Protegidos de Valencia*
-	Puente del Real	Une la intersección de C/San Pio V y C/Plano del Real (orilla Norte) con la intersección de C/Pintor López y C/Paseo de la Ciudadela (orilla Sur)		PARCIAL	BRL-PP 05 Sustituye a la ficha BRL 06.01.14 del Catálogo estructural de Bienes y Espacios Protegidos de Valencia*

* Catálogo estructural de Bienes y Espacios Protegidos de Valencia - Aprobación definitiva 20 de febrero de 2015.
Publicación BOP 20/4/2015




2.2 BIENES DE RELEVANCIA LOCAL. CATEGORÍA ESPACIO ETNOLÓGICO DE INTERÉS LOCAL (BRL-EEIL)				
PARCELA URBANA	DENOMINACIÓN	CALLE	PROTECCIÓN	FICHA VIGENTE
5535901	Paneles cerámicos publicitarios de Philips	CALLE BLANQUERÍAS	-	Ficha BRL 01.01.07bis perteneciente al Catálogo estructural de Bienes y Espacios Protegidos de Valencia*
5535917	Retablo cerámico de Santa Teresa	CALLE MUSEO	-	Ficha BRL 01.03.27 perteneciente al Catálogo estructural de Bienes y Espacios Protegidos de Valencia*
6536102	Alquería de Canet	JARDINES DEL REAL / VIVEROS	PARCIAL	Ficha EPA_SU_05.03 perteneciente al Catálogo estructural de Bienes y Espacios Protegidos de Valencia*

2.3 BIENES DE RELEVANCIA LOCAL. CATEGORÍA ESPACIO DE PROTECCIÓN ARQUEOLÓGICA (BRL-EPA)				
PARCELA URBANA	DENOMINACIÓN	CALLE	PROTECCIÓN	OBSERVACIONES
-	EPA-Palacio Real	C/ LLANO DEL REAL	-	Ficha BRL 05.03.04 perteneciente al Catálogo estructural de Bienes y Espacios Protegidos de Valencia*

2.4 BIENES DE RELEVANCIA LOCAL. CATEGORÍA JARDÍN HISTÓRICO DE INTERÉS LOCAL (BRL-JHIL)				
PARCELA URBANA	DENOMINACIÓN	CALLE	PROTECCIÓN	FICHA VIGENTE
6536102	Jardines del Real / Viveros	Llano del Real	PARCIAL	BRL-PP 6536102 Complementa a la ficha BRL 05.03.05 del Catálogo estructural de Bienes y Espacios Protegidos de Valencia*
-	Jardín del Parterre	Plaza Alfonso el Magnánimo	PARCIAL	BRL-PP 06 Sustituye a la ficha BRL 01.06.01 del Catálogo estructural de Bienes y Espacios Protegidos de Valencia*
-	Jardines de la Glorieta	Calles General Tovar, General Palanca	PARCIAL	BRL-PP 07 Sustituye a la ficha BRL 01.02.22 del Catálogo estructural de Bienes y Espacios Protegidos de Valencia*
-	Jardines de las Alameditas de Serranos	Calles Blanquerías, Conde Trenor	PARCIAL	BRL-PP 08 Sustituye a la ficha BRL 01.01.07 del Catálogo estructural de Bienes y Espacios Protegidos de Valencia*

2.5 BIENES DE RELEVANCIA LOCAL. CATEGORÍA SITIO HISTÓRICO DE INTERÉS LOCAL (BRL-SHIL)				
PARCELA URBANA	DENOMINACIÓN	CALLE	PROTECCIÓN	FICHA VIGENTE
5535910	Refugio antiaéreo Colegio Gran Asociación	Calle Blanquerías 12	-	Ficha BRL 01.03.29 perteneciente al Catálogo estructural de Bienes y Espacios Protegidos de Valencia*

* Catálogo estructural de Bienes y Espacios Protegidos de Valencia - Aprobación definitiva 20 de febrero de 2015.
Publicación BOP 20/4/2015



3. BIENES INMUEBLES

3. BIENES INMUEBLES							
PARCELA URBANA	CATASTRAL	CALLE	Nº	BC / BRL / BIC	NIVEL DE PROTECCIÓN	DENOMINACIÓN PEP-EBIC 08	FICHA VIGENTE
5434502	YJ2753D	CALLE MUSEO	11	BC-PP	PARCIAL		BC-PP 5434502
		CALLE MUSEO	13 ac				
54345010	YJ2753D	PLAZA BORREGO I GALINDO (FALLER)	7	BC-PA	AMBIENTAL		BC-PA 54345010
54345012	YJ2753D	PLAZA BORREGO I GALINDO (FALLER)	9	BC-PP	PARCIAL		BC-PP 54345012
5436401	YJ2753E	CALLE BLANQUERÍAS	31	BC-PP	PARCIAL		BC-PP 5436401
5533501	YJ2753D	CALLE ROTEROS	27	BC-PP	PARCIAL		BC-PP 5533501
		PLAZA DEL CARMEN	1 ac				
		CALLE PINTOR FILLOL	15 ac				
		CALLE PINTOR FILLOL	11				
5533502	YJ2753D	PLAZA DEL CARMEN	2 ac	BC-PA	AMBIENTAL		BC-PA 5533502
		CALLE PINTOR FILLOL	13				
5533503	YJ2753D	PLAZA DEL CARMEN	3 ac	BC-PA	AMBIENTAL		BC-PA 5533503
		CALLE PINTOR FILLOL	11				
5534202	YJ2753D	CALLE MUSEO	1	BC-PP	PARCIAL		BC-PP 5534202
5534203	YJ2753D	PLAZA DEL CARMEN	6	BC-PP	PARCIAL		BC-PP 5534203
5534204	YJ2753D	CALLE FOS	21	BC-PP	PARCIAL		BC-PP 5534204
5534801	YJ2753D	PLAZA DEL CARMEN	5	BC-PP	PARCIAL		BC-PP 5534801
		CALLE PALMA	9 ac				
		CALLE FOS	20 ac				
		CALLE ARABISTA RIBERA	2 ac				
5535902	YJ2753F	CALLE BLANQUERIAS	23	BC-PP	PARCIAL JARDIN PROTEGIDO	Casa Museo Benlliure	BC-PP 5535902
5535903	YJ2753F	CALLE BLANQUERIAS	22	BC-PP	PARCIAL		BC-PP 5535903
5535904	YJ2753F	CALLE BLANQUERIAS	21	BC-PP	PARCIAL		BC-PP 5535904
5535912	YJ2753F	CALLE BLANQUERIAS	13	BC-PP	PARCIAL		BC-PP 5535912
5535913	YJ2753F	CALLE BLANQUERIAS	12	BC-PP	PARCIAL		BC-PP 5535913
		CALLE PADRE HUERFANOS	9 ac				
5535919	YJ2753E	CALLE MUSEO	6	BC-PP	PARCIAL		BC-PP 5535919
5634501	YJ2753F	CALLE BLANQUERIAS	9	BC-PA	AMBIENTAL		BC-PA 5634501
		CALLE MORET	16ac				
5635701	YJ2753F	CALLE BLANQUERIAS	11	BC-PP	PARCIAL		BC-PP 5635701
5733402	YJ2753D	CALLE SERRANOS	33 ac	BC-PP	PARCIAL		BC-PP 5733402
		CALLE ROTEROS	1				
5733501	YJ2753D	PLAZA FUEROS	7 ac	BC-PA	AMBIENTAL		BC-PA 5733501
5733502	YJ2753D	CALLE NAQUERA	11	BC-PP	PARCIAL		BC-PP 5733502
5734203	YJ2753D	CALLE BLANQUERIAS	6	BC-PP	PARCIAL		BC-PP 5734203
		PLAZA DE L'AUTOR	2 ac				
		CALLE GARCILASO	24 ac				
5734208	YJ2753D	CALLE BLANQUERIAS	4	BC-PP	PARCIAL		BC-PP 5734208
		CALLE ROCAS	5 ac				
5734802	YJ2753D	PLAZA FUEROS	2	BC-PP	PARCIAL		BC-PP 5734802
		CALLE BLANQUERIAS	1				
5734805	YJ2753D	PLAZA FUEROS	2 ac	BC-PP	PARCIAL		BC-PP 5734805
		CALLE ROTEROS	2				
5734813	YJ2753D	CALLE BLANQUERIAS	2	BC-PP	PARCIAL		BC-PP 5734813
		CALLE ROCAS	8 ac				
5833401	YJ2753D	CALLE CONDE DE TRENOR	16	BC-PP	PARCIAL		BC-PP 5833401
		CALLE NAQUERA	14 ac				
5833402	YJ2753D	CALLE CONDE DE TRENOR	15	BC-PP	PARCIAL		BC-PP 5833402
5833410	YJ2753D	CALLE CONDE DE TRENOR	9	BC-PP	PARCIAL		BC-PP 5833410
5833411	YJ2753D	CALLE MURO DE SANTA ANA	5	BC-PP	PARCIAL		BC-PP 5833411
		CALLE CONDE DE TRENOR	8 ac, 10				
5833424	YJ2753D	CALLE NAQUERA	12	BC-PP	PARCIAL		BC-PP 5833424

11 MAR. 2016

DE LA COMISSIÓ TERRITORIAL
DE URBANISME

6130302	YJ2763A	CALLE GOBERNADOR VIEJO	31	BC-PP	PARCIAL		BC-PP 6130302
6130303	YJ2763A	CALLE GOBERNADOR VIEJO	29	BC-PP	PARCIAL JARDÍN PROTEGIDO		BC-PP 6130303
6130311	YJ2763A	CALLE ALMIRANTE	14	BC-PP	PARCIAL JARDÍN PROTEGIDO	Palacio Marques de Caro	BC-PP 6130311
6130312	YJ2763A	CALLE GOBERNADOR VIEJO	23	BC-PP	PARCIAL		BC-PP 6130312
6131107-09-10	YJ2763A	CALLE LOS MAESTRES	7	BC-PP	PARCIAL		BC-PP 6131107-09-10
		CALLE TRINITARIOS	22 ac				
		CALLE ESCUELAS DEL TEMPLE	6,8				
6131108	YJ2763A	CALLE LOS MAESTRES	5	BC-PP	PARCIAL		BC-PP 6131108
		CALLE ESCUELAS TEMPLE	1 ac				
6131803	YJ2763A	CALLE LOS MAESTRES	1	BC-PP	PARCIAL		
		CALLE ENTENZA	10 ac				
6132703	YJ2763A	CALLE PINTOR LÓPEZ	2	BC-PP	PARCIAL		BC-PP 6132703
6132704	YJ2763A	CALLE PINTOR LÓPEZ	1	BC-PP	PARCIAL		BC-PP 6132704
		PLAZA POETA LLORENTE	3 ac				
6132705	YJ2763A	PLAZA POETA LLORENTE	2	BC-PP	PARCIAL JARDÍN PROTEGIDO		BC-PP 6132705
6132706	YJ2763A	PLAZA POETA LLORENTE	1	BC-PP	PARCIAL		BC-PP 6132706
		CALLE TRINITARIOS	17 ac				
6227305	YJ2762G	CALLE GENERAL TOVAR	2	BC-PP	PARCIAL		BC-PP 6227305
		CALLE MAR	60 ac				
6227306	YJ2762G	CALLE GENERAL TOVAR	1 ac	BC-PP	PARCIAL		BC-PP 6227306
		PLAZA ALFONSO EL MAGNÁNIMO	3				
6227501	YJ2762E	PLAZA ALFONSO EL MAGNÁNIMO	1	BC-PP	PARCIAL		BC-PP 6227501
6230901	YJ2763A	PLAZA DEL TEMPLE	6	BC-PP	PARCIAL		BC-PP 6230901
		CALLE GOBERNADOR VIEJO	36 ac				
		PLAZA DEL TEMPLE	5				
6230902	YJ2763A	CALLE MÚSICO JOSE ITURBI	23 ac	BC-PP	PARCIAL		BC-PP 6230902
6235205	YJ2763E	CALLE VUELTA DEL RUISEÑOR	23	BC-PP	PARCIAL		BC-PP 6235205
6235206	YJ2763E	CALLE VUELTA DEL RUISEÑOR	21	BC-PP	PARCIAL		BC-PP 6235206
6235207	YJ2763E	CALLE VUELTA DEL RUISEÑOR	19	BC-PP	PARCIAL		BC-PP 6235207
6235208	YJ2763E	CALLE VUELTA DEL RUISEÑOR	17	BC-PP	PARCIAL		BC-PP 6235208
6235211	YJ2763E	CALLE VUELTA DEL RUISEÑOR	7	BC-PP	PARCIAL		BC-PP 6235211
6235212	YJ2763E	CALLE VUELTA DEL RUISEÑOR	3	BC-PP	PARCIAL		BC-PP 6235212
6235213	YJ2763E	CALLE VUELTA DEL RUISEÑOR	1	BC-PP	PARCIAL		BC-PP 6235213
6235215	YJ2763E	CALLE ALBORAYA	6	BC-PP	PARCIAL		BC-PP 6235215
6325504	YJ2762E	CALLE CONDE DE SALVATIERRA	2ac	BC-PP	PARCIAL		BC-PP 6325504
		COLÓN	80				
6328701	YJ2762G	PLAZA DE TETÚAN	23	BC-PP	PARCIAL		BC-PP 6328701
		CALLE GENERAL TOVAR	4 ac				
6328702	YJ2762E	CALLE GENERAL TOVAR	3	BC-PP	PARCIAL		BC-PP 6328702
		CALLE DEL MAR	53 ac				
		CALLE POUET DE SANT VICENT	2 ac				
6329802	YJ2762G	CALLE JOVELLANOS	4 ac	BC-PP	PARCIAL		BC-PP 6329802
		PLAZA DE TETÚAN	6				
6329803	YJ2762G	PLAZA DE TETÚAN	5	BC-PP	PARCIAL		BC-PP 6329803
6329807	YJ2762G	PLAZA DE TETÚAN	1	BC-PP	PARCIAL		BC-PP 6329807
		CALLE CONDE DE MONTORNÉS	25 ac				
6329808	YJ2762G	CALLE POETA LIERN	2	BC-PP	PARCIAL		BC-PP 6329808
		CALLE CONDE DE MONTORNÉS	23ac				
6329809	YJ2762G	CALLE POETA LIERN	10	BC-PP	PARCIAL		BC-PP 6329809
6329810	YJ2762G	CALLE POETA LIERN	12	BC-PP	PARCIAL		BC-PP 6329810
6329811	YJ2762G	CALLE POETA LIERN	14	BC-PP	PARCIAL		BC-PP 6329811
6330801	YJ2763A	PLAZA TETÚAN	8	BC-PP	PARCIAL		BC-PP 6330801
		PLAZA TETÚAN	9				
6330802	YJ2763A	CALLE ESPADA	11 ac	BC-PP	PARCIAL		BC-PP6330802
6425404	YJ2762E	PLAZA PORTA DE LA MAR	5	BC-PP	PARCIAL		BC-PP 6425404
		CALLE COLÓN	88 ac				
6425405	YJ2762E	PLAZA PORTA DE LA MAR	4	BC-PP	PARCIAL		BC-PP 6425405
6425406	YJ2762E	PLAZA PORTA DE LA MAR	3	BC-PP	PARCIAL		BC-PP6425406
		CALLE GRABADOR ESTEVE	2 ac				

6428513	YJ2762G	CALLE XIMENEZ DE SANDOVAL	6	BC-PP	PARCIAL		BC-PP6428513
6429803	YJ2762G	PLAZA DE TETÚAN	19	BC-PP	PARCIAL		BC-PP 6429803
6429804	YJ2763A	PLAZA DE TETÚAN	17,18	BC-PP	PARCIAL		BC-PP 6429804
		PASEO DE LA CIUDADELA	3,4,5				
6536102	YJ2763H	Jardines del Real - Viveros		BC-PP	PARCIAL	Restaurante Viveros (Museo de ciencias naturales)	BC-PP 6536102




4. JARDINES Y ESPACIOS AJARDINADOS



JARDINES Y ESPACIOS AJARDINADOS						
PARCELA URBANA	DENOMINACIÓN	CALLE	NÚMERO	PROTECCIÓN	UBICACIÓN	FICHA VIGENTE
5535901	Jardín Monasterio San José y Santa Teresa	PLAZA PORTAL NUEVO	6,7	ESPECÍFICA	PARCELA PRIVADA (Monasterio de San José y Santa Teresa)	BRL-PP 5535901
		CALLE BLANQUERIAS	24 ac			
5535902	Jardín Casa Museo Benlliure	CALLE BLANQUERIAS	23	ESPECÍFICA	PARCELA PRIVADA (Casa Museo Benlliure)	BC-PP 5535902
5535917	Jardín en claustro Renacentista del Convento del Carmen	CALLE MUSEO	3,4	ESPECÍFICA	PARCELA PRIVADA (Ex -Convento del Carmen)	BIC-PP 5535916,17,18
6130301	Jardín del Claustro del Monasterio del Temple	PLAZA DEL TEMPLE	1	ESPECÍFICA	PARCELA PRIVADA (Monasterio del Temple)	BIC-PP 6130301
		CALLE LOS MAESTRES	2 ac			
6429802	Jardín del claustro del Convento de Santo Domingo	PLAZA DE TETÚAN	20,21,22	ESPECÍFICA	PARCELA PRIVADA (Convento de Santo Domingo)	BIC-PP 6429802
		PASEO DE LA CIUDADELA	7 ac			
		CALLE XIMENEZ DE SANDOVAL	1 ac, 9 ac			
6132705		PLAZA POETA LLORENTE	2	ESPECÍFICA	ESPACIO LIBRE PÚBLICO	BC-PP 6132705
6131114		CALLE LOS MAESTRES	3	ESPECÍFICA	PARCELA PRIVADA (Casona siglo XVIII)	BRL-PP 6131114
		CALLE ESCUELAS TEMPLE	1 ac			
		CALLE ENTENZA	15 ac			
6329802	Jardín en edificio Moroder	CALLE JOVELLANOS	4 ac	ESPECÍFICA	PARCELA PRIVADA (Edificio Moroder)	BC-PP 6329802
		PLAZA DE TETÚAN	6			
5534201	Jardín en Palacio de Forcalló	CALLE MUSEO	3	ESPECÍFICA	PARCELA PRIVADA (Palacio Forcalló)	BRL-PP 5534201
		CALLE CABRITO	8 ac			
6234202	Jardín junto a Ex-Convento San Pio V	CALLE SAN PIO V	6,7	ESPECÍFICA	PARCELA PRIVADA (Museo de Bellas Artes, Ex - Convento San Pio V)	BIC-PP 62342-01,02
6130303		CALLE GOBERNADOR VIEJO	29	ESPECÍFICA	PERCELA PRIVADA	BC-PP 6130303

5. ARBOLES, PALMERAS Y ARBUSTOS



ÁRBOLES, PALMERAS Y ARBUSTOS

TIPO	CÓDIGO	PARCELA URBANA	DENOMINACIÓN	CALLE	PROTECCIÓN	UBICACIÓN	FICHA VIGENTE
ÁRBOL, PALMERA O ARBUSTO	Ap1	65361	Laurel de la India (<i>Ficus nitida</i>)	Llano del real	ESPECÍFICA	ESPACIO LIBRE PÚBLICO (Jardines del Real-Viveros)	BRL-PP 6536102 y 99101001/356*
	Ap2	65361	Laurel de la India (<i>Ficus nitida</i>)	Llano del real	ESPECÍFICA	ESPACIO LIBRE PÚBLICO (Jardines del Real-Viveros)	BRL-PP 6536102 y 99101001/376*
	Ap3	65361	Palmera de abanico del desierto (<i>Washingtonia filifera</i>)	Llano del real	ESPECÍFICA	ESPACIO LIBRE PÚBLICO (Jardines del Real-Viveros)	BRL-PP 6536102 y 99101001/418*
	Ap4	65361	Palmera de abanico del desierto (<i>Washingtonia filifera</i>)	Llano del real	ESPECÍFICA	ESPACIO LIBRE PÚBLICO (Jardines del Real-Viveros)	BRL-PP 6536102 y 99101001/419*
	Ap5	65361	Palmera de abanico del desierto (<i>Washingtonia filifera</i>)	Llano del real	ESPECÍFICA	ESPACIO LIBRE PÚBLICO (Jardines del Real-Viveros)	BRL-PP 6536102 y 99101001/446*
	Ap6	65361	Palmera de abanico del desierto (<i>Washingtonia filifera</i>)	Llano del real	ESPECÍFICA	ESPACIO LIBRE PÚBLICO (Jardines del Real-Viveros)	BRL-PP 6536102 y 99101001/447*
	Ap7	65361	Palmera de abanico del desierto (<i>Washingtonia filifera</i>)	Llano del real	ESPECÍFICA	ESPACIO LIBRE PÚBLICO (Jardines del Real-Viveros)	BRL-PP 6536102 y 99101001/448*
	Ap8	65361	Palmera de abanico del desierto (<i>Washingtonia filifera</i>)	Llano del real	ESPECÍFICA	ESPACIO LIBRE PÚBLICO (Jardines del Real-Viveros)	BRL-PP 6536102 y 99101001/449*
	Ap9	65361	Palmera de abanico del desierto (<i>Washingtonia filifera</i>)	Llano del real	ESPECÍFICA	ESPACIO LIBRE PÚBLICO (Jardines del Real-Viveros)	BRL-PP 6536102 y 99101001/450*
	Ap10	65361	Palmera de abanico del desierto (<i>Washingtonia filifera</i>)	Llano del real	ESPECÍFICA	ESPACIO LIBRE PÚBLICO (Jardines del Real-Viveros)	BRL-PP 6536102 y 99101001/454*
	Ap11	65361	Washingtonia mexicana (<i>Washingtonia robusta</i>)	Llano del real	ESPECÍFICA	ESPACIO LIBRE PÚBLICO (Jardines del Real-Viveros)	BRL-PP 6536102 y 99101001/455*
	Ap12	65361	Palmera de abanico del desierto (<i>Washingtonia filifera</i>)	Llano del real	ESPECÍFICA	ESPACIO LIBRE PÚBLICO (Jardines del Real-Viveros)	BRL-PP 6536102 y 99101001/456*
	Ap13	65361	Palmera de abanico del desierto (<i>Washingtonia filifera</i>)	Llano del real	ESPECÍFICA	ESPACIO LIBRE PÚBLICO (Jardines del Real-Viveros)	BRL-PP 6536102 y 99101001/457*
	Ap14	65361	Palmera de abanico del desierto (<i>Washingtonia filifera</i>)	Llano del real	ESPECÍFICA	ESPACIO LIBRE PÚBLICO (Jardines del Real-Viveros)	BRL-PP 6536102 y 99101001/458*
	Ap15	65361	Palmera de abanico del desierto (<i>Washingtonia filifera</i>)	Llano del real	ESPECÍFICA	ESPACIO LIBRE PÚBLICO (Jardines del Real-Viveros)	BRL-PP 6536102 y 99101001/460*
	Ap16	65361	Palmera datilera (<i>Phoenix dactylifera hembra</i>)	Llano del real	ESPECÍFICA	ESPACIO LIBRE PÚBLICO (Jardines del Real-Viveros)	BRL-PP 6536102 y 99101001/62*
	Ap17	65361	Palmera canaria (<i>Phoenix canariensis macho</i>)	Llano del real	ESPECÍFICA	ESPACIO LIBRE PÚBLICO (Jardines del Real-Viveros)	BRL-PP 6536102 y 99101001/57*
	Ap18	65361	Palmera datilera (<i>Phoenix dactylifera hembra</i>)	Llano del real	ESPECÍFICA	ESPACIO LIBRE PÚBLICO (Jardines del Real-Viveros)	BRL-PP 6536102 y 99101001/121*
	Ap19	65361	Palmera canaria (<i>Phoenix canariensis macho</i>)	Llano del real	ESPECÍFICA	ESPACIO LIBRE PÚBLICO (Jardines del Real-Viveros)	BRL-PP 6536102 y 99101001/37*
	Ap20	65361	Palmera datilera (<i>Phoenix dactylifera macho</i>)	Llano del real	ESPECÍFICA	ESPACIO LIBRE PÚBLICO (Jardines del Real-Viveros)	BRL-PP 6536102 y 99101001/42*
	Ap21	65361	Palmera datilera (<i>Phoenix dactylifera hembra</i>)	Llano del real	ESPECÍFICA	ESPACIO LIBRE PÚBLICO (Jardines del Real-Viveros)	BRL-PP 6536102 y 99101001/17*

* Código de la ficha de la Relación de árboles y palmeras municipales que cumplen el art.4 de la Ley 4/2006, de Patrimonio Arbóreo Monumental.

** Código de la ficha de la Propuesta de catalogación como arbolado singular de interés local, de los árboles, palmeras y conjuntos arbóreos municipales que cumplen la Ley 4/2006 de Patrimonio Arbóreo Monumental

11 MAR. 2016

ÁRBOLES, PALMERAS Y ARBUSTOS

TIPO	CÓDIGO	PARCELA URBANA	DENOMINACIÓN	CALLE	PROTECCIÓN	UBICACIÓN	FICHA VIGENTE
ÁRBOL, PALMERA O ARBUSTO	Ap22	65361	Palmera datilera (<i>Phoenix dactylifera grupo</i>)	Llano del real	ESPECÍFICA	ESPACIO LIBRE PÚBLICO (Jardines del Real-Viveros)	BRL-PP 6536102 y 99101001/543*
	Ap23	65361	Higuera australiana (<i>Ficus Macrophylla</i>)	Llano del real	ESPECÍFICA	ESPACIO LIBRE PÚBLICO (Jardines del Real-Viveros)	BRL-PP 6536102 y 99101001/531*
	Ap24	65361	Palmera datilera (<i>Phoenix dactylifera hembra</i>)	Llano del real	ESPECÍFICA	ESPACIO LIBRE PÚBLICO (Jardines del Real-Viveros)	BRL-PP 6536102 y 99101001/525*
	Ap25	65361	Palmera datilera (<i>Phoenix dactylifera hembra</i>)	Llano del real	ESPECÍFICA	ESPACIO LIBRE PÚBLICO (Jardines del Real-Viveros)	BRL-PP 6536102 y 99101001/512*
	Ap26	65361	Palmera datilera (<i>Phoenix dactylifera</i>)	Llano del real	ESPECÍFICA	ESPACIO LIBRE PÚBLICO (Jardines del Real-Viveros)	BRL-PP 6536102 y 99101001/515*
	-	5535910	Palmera canaria (<i>Phoenix canariensis</i>)	Padre Huérfanos, 2	ESPECÍFICA	PARCELA PRIVADA	NO LOCALIZADA
	Ap27	5535910	<i>Hawea fosteriana</i>	Padre Huérfanos, 3	ESPECÍFICA	PARCELA PRIVADA (Colegio Gran Asociación)	BRL-PP 5535910
	Ap28	5564201	Palmera datilera (<i>Phoenix dactylifera</i>)	Museo, 3	ESPECÍFICA	ESPACIO LIBRE PÚBLICO (Palacio Forcalló)	BRL-PP 5564201
	Ap29	5534701	Palmera canaria (<i>Phoenix canariensis</i>)	Plaza del Carmen, 4	ESPECÍFICA	PARCELA PRIVADA (Palacio Pineda)	BRL-PP 5534701
	Ap30	-	Palmera datilera (<i>Phoenix dactylifera</i>)	Blanquerías	ESPECÍFICA	ESPACIO LIBRE PÚBLICO (Alameditas de Serranos)	BRL-PP 08 y 99110039/142*
	Ap31	-	Higuera australiana (<i>Ficus Macrophylla</i>)	Conde Trénor	ESPECÍFICA	ESPACIO LIBRE PÚBLICO (Alameditas de Serranos)	BRL-PP 08 y 99110039/177*
	Ap32	-	Washingtonia mexicana (<i>Washingtonia robusta</i>)	Conde Trénor	ESPECÍFICA	ESPACIO LIBRE PÚBLICO (Alameditas de Serranos)	BRL-PP 08 y 99110039/200*
	Ap33	-	Eucalipto rojo (<i>Eucalyptus camaldulensis</i>)	Pintor López	ESPECÍFICA	ESPACIO LIBRE PÚBLICO	58770/4*
	Ap34	6130301	Palmera datilera (<i>Phoenix dactylifera</i>)	Plaza del Temple,1,2	ESPECÍFICA	PARCELA PRIVADA (Monasterio del Temple)	BIC-PP 6130301
	Ap35	6130301	Palmera de abanico china (<i>Livistonia chinensis</i>)	Plaza del Temple,1,2	ESPECÍFICA	PARCELA PRIVADA (Monasterio del Temple)	BIC-PP 6130301
	Ap36	6130301	Palmera de abanico china (<i>Livistonia chinensis</i>)	Plaza del Temple,1,2	ESPECÍFICA	PARCELA PRIVADA (Monasterio del Temple)	BIC-PP 6130301
	Ap37	6130301	Palmera de abanico china (<i>Livistonia chinensis</i>)	Plaza del Temple,1,2	ESPECÍFICA	PARCELA PRIVADA (Monasterio del Temple)	BIC-PP 6130301
	Ap38	6130301	Palmera de abanico china (<i>Livistonia chinensis</i>)	Plaza del Temple,1,2	ESPECÍFICA	PARCELA PRIVADA (Monasterio del Temple)	BIC-PP 6130301
	Ap39	-	Palmera canaria (<i>Phoenix canariensis macho</i>)	Plaza del Temple	ESPECÍFICA	ESPACIO LIBRE PÚBLICO	99110017/45*
	Ap40	-	Palmera canaria (<i>Phoenix canariensis macho</i>)	Plaza del Temple	ESPECÍFICA	ESPACIO LIBRE PÚBLICO	99110017/43*
	Ap41	-	Washingtonia mexicana (<i>Washingtonia robusta</i>)	Plaza del Temple	ESPECÍFICA	ESPACIO LIBRE PÚBLICO	99110017/41*
	Ap42	6429802	Palmera canaria (<i>Phoenix canariensis</i>)	Plaza de Tetuán 20,21,22	ESPECÍFICA	PARCELA PRIVADA (Iglesia y Convento de Santo Domingo)	BIC-PP 6429802

* Código de la ficha de la Relación de árboles y palmeras municipales que cumplen el art.4 de la Ley 4/2006, de Patrimonio Arbóreo Monumental.

** Código de la ficha de la Propuesta de catalogación como arbolado singular de interés local, de los árboles, palmeras y conjuntos arbóreos municipales que cumplen la Ley 4/2006 de Patrimonio Arbóreo Monumental

ÁRBOLES, PALMERAS Y ARBUSTOS

TIPO	CÓDIGO	PARCELA URBANA	DENOMINACIÓN	CALLE	PROTECCIÓN	UBICACIÓN	FICHA VIGENTE	
ÁRBOL, PALMERA O ARBUSTO	Ap43	-	Washingtonia mexicana (<i>Washingtonia robusta</i>)	Calles General Tovar y General Palanca	ESPECÍFICA	ESPACIO LIBRE PÚBLICO (Jardines de la Glorieta)	BRL-PP 07 y 99110038/114*	
	Ap44	-	Palmera canaria (<i>Phoenix canariensis</i> <i>Macho</i>)	Calles General Tovar y General Palanca	ESPECÍFICA	ESPACIO LIBRE PÚBLICO (Jardines de la Glorieta)	BRL-PP 07 y 99110038/113*	
	Ap45	-	Palmera canaria (<i>Phoenix canariensis</i>)	Calles General Tovar y General Palanca	ESPECÍFICA	ESPACIO LIBRE PÚBLICO (Jardines de la Glorieta)	BRL-PP 07 y 99110038/116*	
	Ap46	-	Palmera canaria (<i>Phoenix canariensis</i> <i>Macho</i>)	Calles General Tovar y General Palanca	ESPECÍFICA	ESPACIO LIBRE PÚBLICO (Jardines de la Glorieta)	BRL-PP 07 y 99110038/111*	
	Ap47	-	Washingtonia mexicana (<i>Washingtonia robusta</i>)	Calles General Tovar y General Palanca	ESPECÍFICA	ESPACIO LIBRE PÚBLICO (Jardines de la Glorieta)	BRL-PP 07 y 99110038/109*	
	Ap48	-	Higuera australiana (<i>Ficus Macrophylla</i>)	Calles General Tovar y General Palanca	ESPECÍFICA	ESPACIO LIBRE PÚBLICO (Jardines de la Glorieta)	BRL-PP 07 y 99110038/11*	
	Ap49	-	Higuera australiana (<i>Ficus Macrophylla</i>)	Calles General Tovar y General Palanca	ESPECÍFICA	ESPACIO LIBRE PÚBLICO (Jardines de la Glorieta)	BRL-PP 07 y 99110038/101*	
	Ap50	-	Higuera australiana (<i>Ficus Macrophylla</i>)	Calles General Tovar y General Palanca	ESPECÍFICA	ESPACIO LIBRE PÚBLICO (Jardines de la Glorieta)	BRL-PP 07 y 99110038/101*	
	Ap51	-	Palmera de abanico del desierto (<i>Washingtonia filifera</i>)	Plaza Alfonso el Magnánimo	ESPECÍFICA	ESPACIO LIBRE PÚBLICO (Jardín del Parterre)	BRL-PP 06 y 99110008/2*	
	Ap52	-	Pino canario (<i>Pinus canariensis</i>)	Plaza Alfonso el Magnánimo	ESPECÍFICA	ESPACIO LIBRE PÚBLICO (Jardín del Parterre)	BRL-PP 06 y 99110008/3*	
	Ap53	-	Washingtonia mexicana (<i>Washingtonia robusta</i>)	Plaza Alfonso el Magnánimo	ESPECÍFICA	ESPACIO LIBRE PÚBLICO (Jardín del Parterre)	BRL-PP 06 y 99110008/8*	
	Ap54	-	Washingtonia mexicana (<i>Washingtonia robusta</i>)	Plaza Alfonso el Magnánimo	ESPECÍFICA	ESPACIO LIBRE PÚBLICO (Jardín del Parterre)	BRL-PP 06 y 99110008/72*	
	Ap55	-	Higuera australiana (<i>Ficus Macrophylla</i>)	Plaza Alfonso el Magnánimo	ESPECÍFICA	ESPACIO LIBRE PÚBLICO (Jardín del Parterre)	BRL-PP 06 y 99110008/71*	
	Ap56	-	Palmera canaria (<i>Phoenix canariensis</i> <i>Macho</i>)	Plaza Alfonso el Magnánimo	ESPECÍFICA	ESPACIO LIBRE PÚBLICO (Jardín del Parterre)	BRL-PP 06 y 99110008/61*	
	Ap57	-	Washingtonia mexicana (<i>Washingtonia robusta</i>)	Plaza Alfonso el Magnánimo	ESPECÍFICA	ESPACIO LIBRE PÚBLICO (Jardín del Parterre)	BRL-PP 06 y 99110008/28*	
	Ap58	-	Washingtonia mexicana (<i>Washingtonia robusta</i>)	Plaza Alfonso el Magnánimo	ESPECÍFICA	ESPACIO LIBRE PÚBLICO (Jardín del Parterre)	BRL-PP 06 y 99110008/48*	
	Ap59	-	Washingtonia mexicana (<i>Washingtonia robusta</i>)	Plaza Alfonso el Magnánimo	ESPECÍFICA	ESPACIO LIBRE PÚBLICO (Jardín del Parterre)	BRL-PP 06 y 99110008/31*	
	Ap60	5535902		Ciprés común (<i>Cupressus sempervirens</i>)	Blanquerías 23	ESPECÍFICA	PARCELA PRIVADA (Museo Casa José Benlliure)	BC-PP 5535902 99110221/17**
	Ap61	5535902		Rosal (<i>Rosa sp.</i>)	Blanquerías 23	ESPECÍFICA	PARCELA PRIVADA (Museo Casa José Benlliure)	BC-PP 5535902 99110221/26**
	Ap62	5535902		Tilo europeo (<i>Tilia europaea</i>)	Blanquerías 23	ESPECÍFICA	PARCELA PRIVADA (Museo Casa José Benlliure)	BC-PP 5535902 99110221/27**
Ap63	5535902		Bignonia (<i>Distictis buccinatoria</i>)	Blanquerías 23	ESPECÍFICA	PARCELA PRIVADA (Museo Casa José Benlliure)	BC-PP 5535902 99110221/6**	
Ap64	5535902		Pino carrasco (<i>Pinus halepensis</i>)	Blanquerías 23	ESPECÍFICA	PARCELA PRIVADA (Museo Casa José Benlliure)	BC-PP 5535902 99110221/7**	

* Código de la ficha de la Relación de árboles y palmeras municipales que cumplen el art.4 de la Ley 4/2006, de Patrimonio Arbóreo Monumental.

** Código de la ficha de la Propuesta de catalogación como arbolado singular de interés local, de los árboles, palmeras y conjuntos arbóreos municipales que cumplen la Ley 4/2006 de Patrimonio Arbóreo Monumental

GENERALITAT VALENCIANA
 CONSELLERIA DE TURISMO, CULTURA I PATRIMONI
 APROBACIÓ DEFINITIVA EN SESIÓ
 11 MAR. 2016
 DE LA COMISSIÓ

ÁRBOLES, PALMERAS Y ARBUSTOS

TIPO	CÓDIGO	PARCELA URBANA	DENOMINACIÓN	CALLE	PROTECCIÓN	UBICACIÓN	FICHA VIGENTE
ÁRBOL, PALMERA O ARBUSTO	Ap65	5535902	Bignonia (<i>Distictis buccinatoria</i>)	Blanquerías 23	ESPECÍFICA	PARCELA PRIVADA (Museo Casa José Benlliure)	BC-PP 5535902 99110221/9**
	Ap66	5535902	Palmera canaria (<i>Phoenix canariensis</i>)	Blanquerías 23	ESPECÍFICA	PARCELA PRIVADA (Museo Casa José Benlliure)	BC-PP 5535902 99110221/21**
	Ap67	5535902	Bignonia (<i>Distictis buccinatoria</i>)	Blanquerías 23	ESPECÍFICA	PARCELA PRIVADA (Museo Casa José Benlliure)	BC-PP 5535902 99110221/10**
	Ap68	-	Pino canario (<i>Pinus canariensis</i>)	Conde Trénor	ESPECÍFICA	ESPACIO LIBRE PÚBLICO (Alameditas de Serranos)	BRL-PP 08 y 99110039/211**
	Ap69	-	Eucalipto rojo (<i>Eucalyptus camaldulensis</i>)	Pintor López	ESPECÍFICA	ESPACIO LIBRE PÚBLICO	58770/3**
	Ap70	-	Ombú (<i>Phytolacca dioica</i>)	-	ESPECÍFICA	ESPACIO LIBRE PÚBLICO (Antiguo cauce del Turia)	99107/6510**
	Ap71	-	Encina de bellotas dulces (<i>Quercus ballota</i>)	Calles General Tovar y General Palanca	ESPECÍFICA	ESPACIO LIBRE PÚBLICO (Jardines de la Glorieta)	BRL-PP 07 y 99110038/43**
	Ap72	-	Palmito (<i>Chamaerops humilis</i> Grupo)	Calles General Tovar y General Palanca	ESPECÍFICA	ESPACIO LIBRE PÚBLICO (Jardines de la Glorieta)	BRL-PP 07 y 99110038/105**
	Ap73	-	Aromo (<i>Acacia farnesiana</i>)	Plaza Alfonso el Magnánimo	ESPECÍFICA	ESPACIO LIBRE PÚBLICO (Jardín del Parterre)	BRL-PP 06 y 99110008/6**
	Ap74	65361	Roble australiano (<i>Grevillea robusta</i>)	Llano del real	ESPECÍFICA	ESPACIO LIBRE PÚBLICO (Jardines del Real-Viveros)	BRL-PP 6536102 y 99101001/1139**
	Ap75	65361	Braquiquito rosado (<i>Brachychiton discolor</i>)	Llano del real	ESPECÍFICA	ESPACIO LIBRE PÚBLICO (Jardines del Real-Viveros)	BRL-PP 6536102 y 99101001/1147**
	Ap76	65361	Almez (<i>Celtis australis</i>)	Llano del real	ESPECÍFICA	ESPACIO LIBRE PÚBLICO (Jardines del Real-Viveros)	BRL-PP 6536102 y 99101001/18**
	Ap77	65361	Podocarpo (<i>Podocarpus macrophyllus</i>)	Llano del real	ESPECÍFICA	ESPACIO LIBRE PÚBLICO (Jardines del Real-Viveros)	BRL-PP 6536102 y 99101001/2044**
	Ap78	65361	Jacarandá (<i>Jacaranda mimosifolia</i>)	Llano del real	ESPECÍFICA	ESPACIO LIBRE PÚBLICO (Jardines del Real-Viveros)	BRL-PP 6536102 y 99101001/2047**
	Ap79	65361	Árbol botella (<i>Brachychiton populneum</i>)	Llano del real	ESPECÍFICA	ESPACIO LIBRE PÚBLICO (Jardines del Real-Viveros)	BRL-PP 6536102 y 99101001/2052**
	Ap80	65361	Palo borracho (<i>Ceiba speciosa</i>)	Llano del real	ESPECÍFICA	ESPACIO LIBRE PÚBLICO (Jardines del Real-Viveros)	BRL-PP 6536102 y 99101001/2078**
	Ap81	65361	Morera de papel (<i>Broussonetia papyrifera</i>)	Llano del real	ESPECÍFICA	ESPACIO LIBRE PÚBLICO (Jardines del Real-Viveros)	BRL-PP 6536102 y 99101001/2086**
	Ap82	65361	Tejo de oriente (<i>Cephalotaxus harringtonia</i> var. <i>drupacea</i>)	Llano del real	ESPECÍFICA	ESPACIO LIBRE PÚBLICO (Jardines del Real-Viveros)	BRL-PP 6536102 y 99101001/2090**
Ap83	65361	Árbol de la vida (<i>Platyclusus orientalis</i>)	Llano del real	ESPECÍFICA	ESPACIO LIBRE PÚBLICO (Jardines del Real-Viveros)	BRL-PP 6536102 y 99101001/213**	
Ap84	65361	Araucaria de Nueva Caledonia (<i>Araucaria columnaris</i>)	Llano del real	ESPECÍFICA	ESPACIO LIBRE PÚBLICO (Jardines del Real-Viveros)	BRL-PP 6536102 y 99101001/272**	
Ap85	65361	Pino de Norfolk (<i>Araucaria heterophylla</i>)	Llano del real	ESPECÍFICA	ESPACIO LIBRE PÚBLICO (Jardines del Real-Viveros)	BRL-PP 6536102 y 99101001/281**	
Ap86	65361	Zumaque reluciente (<i>Rhus copallina</i>)	Llano del real	ESPECÍFICA	ESPACIO LIBRE PÚBLICO (Jardines del Real-Viveros)	BRL-PP 6536102 y 99101001/3197**	

* Código de la ficha de la Relación de árboles y palmeras municipales que cumplen el art.4 de la Ley 4/2006, de Patrimonio Arbóreo Monumental.


** Código de la ficha de la Propuesta de catalogación como arbolado singular de interés local, de los árboles, palmeras y conjuntos arbóreos municipales que cumplen la Ley 4/2006 de Patrimonio Arbóreo Monumental

ÁRBOLES, PALMERAS Y ARBUSTOS

TIPO	CÓDIGO	PARCELA URBANA	DENOMINACIÓN	CALLE	PROTECCIÓN	UBICACIÓN	FICHA VIGENTE
ÁRBOL, PALMERA O ARBUSTO	Ap87	65361	Evónimo (<i>Euonymus japonicus</i>)	Llano del real	ESPECÍFICA	ESPACIO LIBRE PÚBLICO (Jardines del Real-Viveros)	BRL-PP 6536102 y 99101001/3235**
	Ap88	65361	Hiedra (<i>Hedera helix</i>)	Llano del real	ESPECÍFICA	ESPACIO LIBRE PÚBLICO (Jardines del Real-Viveros)	BRL-PP 6536102 y 99101001/3398**
	Ap89	65361	Laurel (<i>Laurus nobilis</i>)	Llano del real	ESPECÍFICA	ESPACIO LIBRE PÚBLICO (Jardines del Real-Viveros)	BRL-PP 6536102 y 99101001/380**
	Ap90	65361	Cóculo (<i>Cocculus laurifolius</i>)	Llano del real	ESPECÍFICA	ESPACIO LIBRE PÚBLICO (Jardines del Real-Viveros)	BRL-PP 6536102 y 99101001/39**
	Ap91	65361	Laurel (<i>Laurus nobilis</i>)	Llano del real	ESPECÍFICA	ESPACIO LIBRE PÚBLICO (Jardines del Real-Viveros)	BRL-PP 6536102 y 99101001/40**
	Ap92	65361	Pino canario (<i>Pinus canariensis</i>)	Llano del real	ESPECÍFICA	ESPACIO LIBRE PÚBLICO (Jardines del Real-Viveros)	BRL-PP 6536102 y 99101001/518**
	Ap93	65361	Higuera de Mysore (<i>Ficus drupacea</i> var. <i>pubescens</i>)	Llano del real	ESPECÍFICA	ESPACIO LIBRE PÚBLICO (Jardines del Real-Viveros)	BRL-PP 6536102 y 99101001/813**
	Ap94	65361	Palmito (<i>Chamaerops humilis</i> Grupo)	Llano del real	ESPECÍFICA	ESPACIO LIBRE PÚBLICO (Jardines del Real-Viveros)	BRL-PP 6536102 y 99101001/165**
	Ap95	65361	Palma de iglesia (<i>Cycas revoluta</i> Grupo)	Llano del real	ESPECÍFICA	ESPACIO LIBRE PÚBLICO (Jardines del Real-Viveros)	BRL-PP 6536102 y 99101001/270**
	Ap96	65361	Palma de iglesia (<i>Cycas revoluta</i> Grupo)	Llano del real	ESPECÍFICA	ESPACIO LIBRE PÚBLICO (Jardines del Real-Viveros)	BRL-PP 6536102 y 99101001/284**
CONJUNTO ARBÓREO	CA1	-	El Parterre o plaza Alfonso el Magnánimo	Plaza Alfonso el Magnánimo	ESPECÍFICA	ESPACIO LIBRE PÚBLICO (Jardín del Parterre)	BRL-PP 06 y CA-1 (99110008)**
	CA2	-	La Glorieta	Calles General Tovar y General Palanca	ESPECÍFICA	ESPACIO LIBRE PÚBLICO (Jardines de la Glorieta)	BRL-PP 07 y CA-2 (99110038)**
	CA3	65361	Jardines del Real (Viveros)	Llano del real	ESPECÍFICA	ESPACIO LIBRE PÚBLICO (Jardines del Real-Viveros)	BRL-PP 6536102 y CA-7 (99101001)**

* Código de la ficha de la Relación de árboles y palmeras municipales que cumplen el art.4 de la Ley 4/2006, de Patrimonio Arbóreo Monumental.

** Código de la ficha de la Propuesta de catalogación como arbolado singular de interés local, de los árboles, palmeras y conjuntos arbóreos municipales que cumplen la Ley 4/2006 de Patrimonio Arbóreo Monumental



6. ELEMENTOS URBANOS

ELEMENTOS URBANOS			
DENOMINACIÓN	CALLE	PROTECCIÓN	FICHA VIGENTE
Busto de Bernardo Ferrandiz Badenes	PLAZA DEL TEMPLE	INDIVIDUALIZADA	BC-E1
Fuente de los niños. Monumento a Mariano Benlliure	CALLE PADRE HUERFANOS	INDIVIDUALIZADA	BC-E2
Monumento a Ignacio Pinazo Carmalench	CALLE COLÓN	INDIVIDUALIZADA	BC-E3
Busto de Ignacio Vergara	PLAZA DEL TEMPLE	INDIVIDUALIZADA	BC-E4
Escultura del pintor Jose de Ribera Cucó	PLAZA POETA LLORENTE	INDIVIDUALIZADA	BC-E5
Escultura de Juan de Juanes	PLAZA DEL CARMEN	INDIVIDUALIZADA	BC-E6
Escultura de Vicent Ferrer	PLAZA DE TETUÁN	INDIVIDUALIZADA	BC-E7
Busto de Vicente López	PLAZA DEL TEMPLE	INDIVIDUALIZADA	BC-E8
Monumento a José Benlliure	JARDINES DE LAS ALAMEDITAS DE SERRANOS	INDIVIDUALIZADA	BRL-PP 08 (Jardines de las Alameditas de Serranos)
Monumento a Mistral	JARDINES DE LAS ALAMEDITAS DE SERRANOS	INDIVIDUALIZADA	BRL-PP 08 (Jardines de las Alameditas de Serranos)
Monumento a Azorin	JARDINES DE LAS ALAMEDITAS DE SERRANOS	INDIVIDUALIZADA	BRL-PP 08 (Jardines de las Alameditas de Serranos)
Monumento a Ferrer Calatayud	JARDINES DE LAS ALAMEDITAS DE SERRANOS	INDIVIDUALIZADA	BRL-PP 08 (Jardines de las Alameditas de Serranos)



2.- BIENES DE RELEVANCIA LOCAL

2.1 BIENES DE RELEVANCIA LOCAL. CATEGORÍA MONUMENTO DE INTERÉS LOCAL (BRL-MIL)					
PARCELA URBANA	DENOMINACIÓN	CALLE	Nº	PROTECCIÓN	FICHA VIGENTE
5534201	Palacio de Forcalló	CALLE MUSEO	3	PARCIAL	BRL-PP 5534201
		CALLE CABRITO	8 ac		
5534701	Palacio de Pineda	PLAZA DEL CARMEN	4	PARCIAL	BRL-PP 5534701
		CALLE PALMA	16 ac		
		CALLE FENOLLOSA	2 ac		
		CALLE PINEDA	1 ac		
5535901	Monasterio de San José y de Santa Teresa	PLAZA PORTAL NUEVO	6,7	INTEGRAL/ PARCIAL	BRL-PP 5535901 Sustituye a la ficha BRL 01.03.32 del Catálogo estructural de Bienes y Espacios Protegidos de Valencia*
		CALLE BLANQUERIAS	24 ac		
5535910	Colegio Gran Asociación Nuestra Señora de los Desamparados, Salón de Racionistas	CALLE BLANQUERIAS	15	PARCIAL	BRL-PP 5535910
		CALLE PADRE HUERFANOS	3		
5634101	Casa Vella	CALLE PINTOR FILLOL	10 ac	PARCIAL	BRL-PP 5634101
		CALLE ROTEROS	25		
6131114	Casona del s. XVIII y pequeño huerto o jardín	CALLE LOS MAESTRES	3	PARCIAL	BRL-PP 6131114
		CALLE ESCUELAS TEMPLE	1 ac		
		CALLE ENTENZA	15 ac		
6329804	Palacio de los Marqueses de Montortal	PLAZA DE TETÚAN	4	PARCIAL	BRL-PP 6329804
6329805	Palacio de los Condes de Cervellón	PLAZA DE TETÚAN	3	PARCIAL	BRL-PP 6329805
-	Pretil del rio Turia	Tramo comprendido entre Puente de San José y Puente de la Exposición		PARCIAL	BRL-PP 01
-	Puente de San José	Une C/Llano de la Zaidía (orilla Norte) con la intersección de C/Guillem de Castro y C/Blanquerías (orilla Sur)		PARCIAL	BRL-PP 02 Sustituye a la ficha BRL 01.03.54 del Catálogo estructural de Bienes y Espacios Protegidos de Valencia*
-	Puente de Serranos	Une la intersección de C/Guadalaviar y C/Cronista Rivelles (orilla Norte) con la intersección de C/Blanquerías y C/Conde de Trénor (orilla Sur)		PARCIAL	BRL-PP 03 Sustituye a la ficha BRL 05.02.18 del Catálogo estructural de Bienes y Espacios Protegidos de Valencia*
-	Puente de la Trinidad	Une la intersección de C/Trinidad y C/San Pio V (orilla Norte) con la intersección de C/Conde de Trenor y C/Pintor López (orilla Sur)		PARCIAL	BRL-PP 04 Sustituye a la ficha BRL 01.01.55 del Catálogo estructural de Bienes y Espacios Protegidos de Valencia*
-	Puente del Real	Une la intersección de C/San Pio V y C/Plano del Real (orilla Norte) con la intersección de C/Pintor López y C/Paseo de la Ciudadela (orilla Sur)		PARCIAL	BRL-PP 05 Sustituye a la ficha BRL 06.01.14 del Catálogo estructural de Bienes y Espacios Protegidos de Valencia*

* Catálogo estructural de Bienes y Espacios Protegidos de Valencia - Aprobación definitiva 20 de febrero de 2015.
Publicación BOP 20/4/2015

