
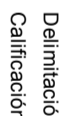











**LEYENDA**  
 Delimitación del Ambito. Superficie 3.704,12 m<sup>2</sup>  
 Calificación pormenorizada UFA-1

**SISTEMAS GENERALES Y LOCALES**

PGOU / LOTUP NOMENCLATURA

- |   |          |                                |
|---|----------|--------------------------------|
|  | EL / SVJ | Espacios Libres Red Secundaria |
|  | SP / SQA | Servicios Públicos             |
|  | EC / SQE | Educativo Cultural             |
|  | RV / SCV | Red Viaria                     |

- |   |  |
|---|--|
|  | Altura máxima en número de plantas (incluida planta baja)    |
|   | Elemento protegido de Uso Residencial                        |
|    | Elemento protegido de Uso Dotacional, Terciario o Industrial |



**AJUNTAMENT DE VALÈNCIA**  
 SERVICI DE PLANEJAMENT

OFICINA TÉCNICA DE ORDENACIÓN URBANÍSTICA

TÍTULO DEL PLAN MODIFICACIÓN PUNTUAL PGOU "Grupo viviendas San Jerónimo"

DESCRIPCIÓN PLANO **PLANEAMIENTO PROPUESTO: SERIE C. ESTRUCTURA URBANA**

Enero 2020  $\odot$  N E: 1 / 1.000

O-2 ORDENACIÓN

JOSÉ FERNANDO SÁEZ GALLEGO  
 Arquitecto OTOU

FERNANDO BELENGUER MULLA  
 Jefe Servicio Planeamiento