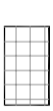









**LEYENDA**  
 Delimitación del Ámbito

**ZONAS DE CALIFICACIÓN URBANÍSTICA**

PGOU / LOTUP	NOMENCLATURA
	ENS / ZUR-RE Ersanche Zona Urbanizada Residencial
	EDA/ ZUR-RE Edificación Abierta Zona Urbanizada Residencial
	UFA/ ZUR-RE Edificación Unifamiliar Zona Urbanizada Residencial
	TER / ZUR-TR Terciario Zona Urbanizada Tercaria
	IND / ZUR-IN Industrias y Almacenes Zona Urbanizada Industrial

**SISTEMAS GENERALES Y LOCALES**

	GEL / PVP	Espacios Libres Red Primaria
	EL / SVJ	Espacios Libres Red Secundaria
	GSP / POA	Servicios Públicos
	GFS / PQI	Defensa y Fuerzas de Seguridad
	EC / SOE	Educativo Cultural
	RV / SCV	Red Viaria



**AJUNTAMENT DE VALÈNCIA**  
 SERVICI DE PLANEJAMENT

OFICINA TÉCNICA DE ORDENACIÓN URBANÍSTICA

TÍTULO DEL PLAN

MODIFICACIÓN PUNTUAL PGOU "Grupo Viviendas San Jerónimo"

DESCRIPCIÓN PLANO

PLANEAMIENTO VIGENTE: SERIE B. CALIFICACIÓN DEL SUELO

Enero 2020

DN E: 1 / 2.000

I-2 INFORMACION

JOSÉ FERNANDO SÁEZ GALLEGO  
 Arquitecto OTOU

FERNANDO BELENGUER MULA  
 Jefe Servicio Planeamiento