



CALLE PUENTE DE ASTILLEROS 4 hacia el puente 2 01



CALLE PUENTE DE ASTILLEROS 4 hacia el puente 1 02



CALLE PUENTE DE ASTILLEROS 3 03



CALLE PUENTE DE ASTILLEROS 2 04



CALLE PUENTE DE ASTILLEROS 1 05



CALLE PARQUE NAZARET subiendo a Puente Astilleros 06



CALLE PARQUE NAZARET bajando de Puente Astilleros 07



PUENTE DE ASTILLEROS 2 08




PUENTE DE ASTILLEROS 1 09




CALLE MARE DE DEU DELS REIS 4 PORDERPORTO 10



CALLE MARE DE DEU DELS REIS 3 11



CALLE MARE DE DEU DELS REIS 2 12



CALLE MARE DE DEU DELS REIS 1 13



CALLE JESUS NAZARENO 4 PARTE PARCIAL 14



CALLE JESUS NAZARENO 3 FINAL REDONDO 15



CALLE JESUS NAZARENO 2 16



CALLE JESUS NAZARENO 1 17



CALLE CASTELL DEL POP 3 ESQUINA JESUS NAZARENO 18



CALLE CASTELL DEL POP 4 19



CALLE CASTELL DEL POP 3 20



CALLE CASTELL DEL POP 2 21




CALLE CASTELL DEL POP 1 22




CAMI DEL SECH 7 final 23




CAMI DEL SECH 6 24




CAMI DEL SECH 5 25



CAMI DEL SECH 4 26



CAMI DEL SECH 3 27




CAMI DEL SECH 2 28




CAMI DEL SECH 1 29



CALLE ALGEMESI 2 30



CALLE ALGEMESI 1 31



CAMI DE LA PUNTA 4 final 32



CAMI DE LA PUNTA 3 33



CAMI DE LA PUNTA 2 34



CAMI DE LA PUNTA 1 35

Ref: 17071EIP-07
 Plano: Puntos de Observación ESTÁTICOS
 Escala A1: S/E
 Escala A3: S/E
 Fecha: Junio 2020
 Sustituye:

17071EIP
ESTUDIO DE INTEGRACIÓN PAISAJÍSTICA
PLAN ESPECIAL ZONA SUR 1 DEL PUERTO DE VALÈNCIA
Nazaret Este VALÈNCIA

Arquitectos:
 Juan Añón Gómez
 Gabriel Doménech Bardisa
 Lucía Yubero Serrano

Arquitecta colaboradora:
 Lucía Yubero Serrano

valenciaport
 Autoridad Portuaria de Valencia

AJUNTAMENT DE VALÈNCIA