Firmado digitalmente por: 24341131R MANUEL LATORRE (R:P4625200C)
Motivo: Para hacer constar que el presente documento fue Aprobado Provisionalmente por acuerdo del Ayuntamiento Pleno de fecha 25 de junio de 2020.
Fecha y hora: 01.07.2020 13:52:11

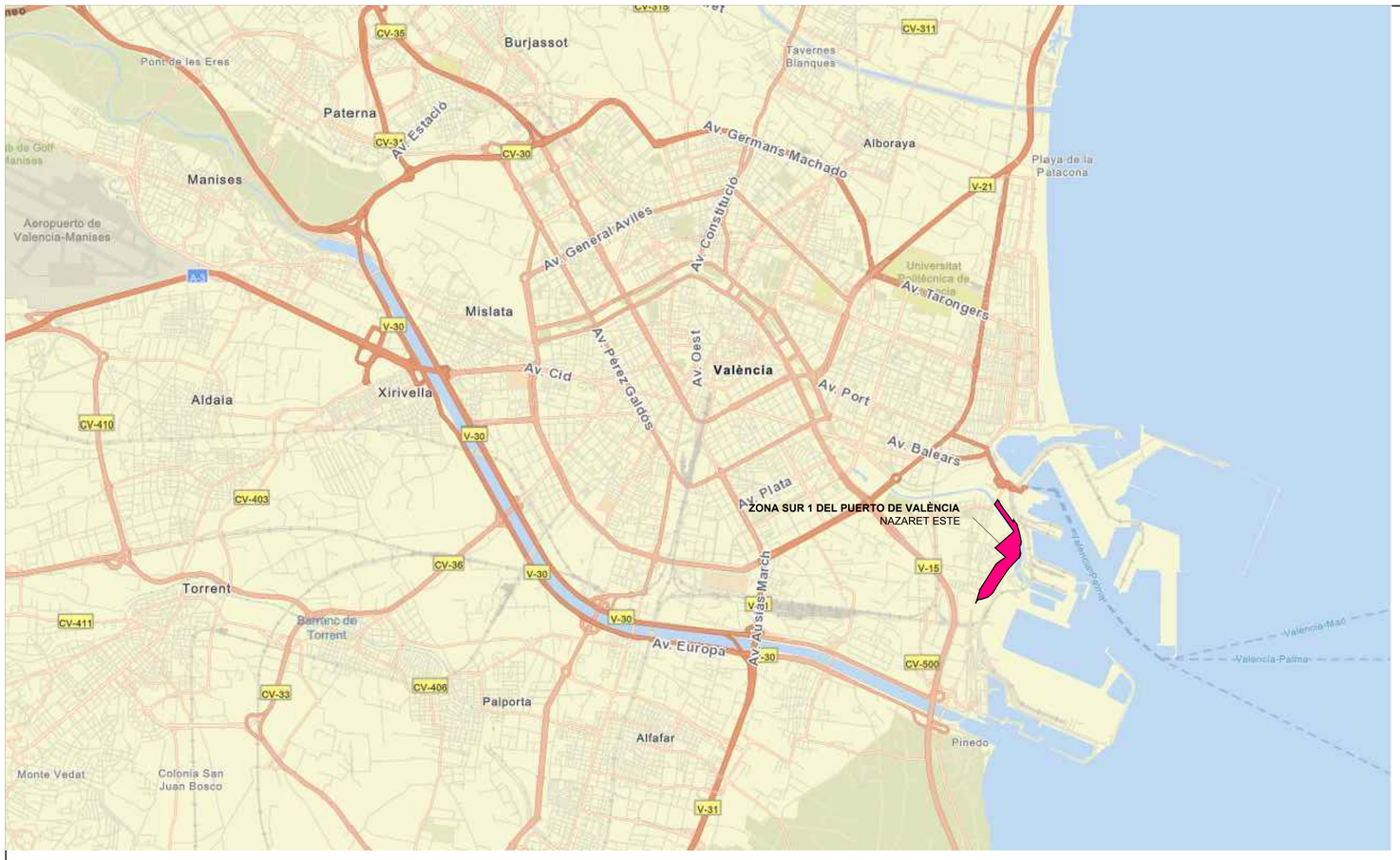

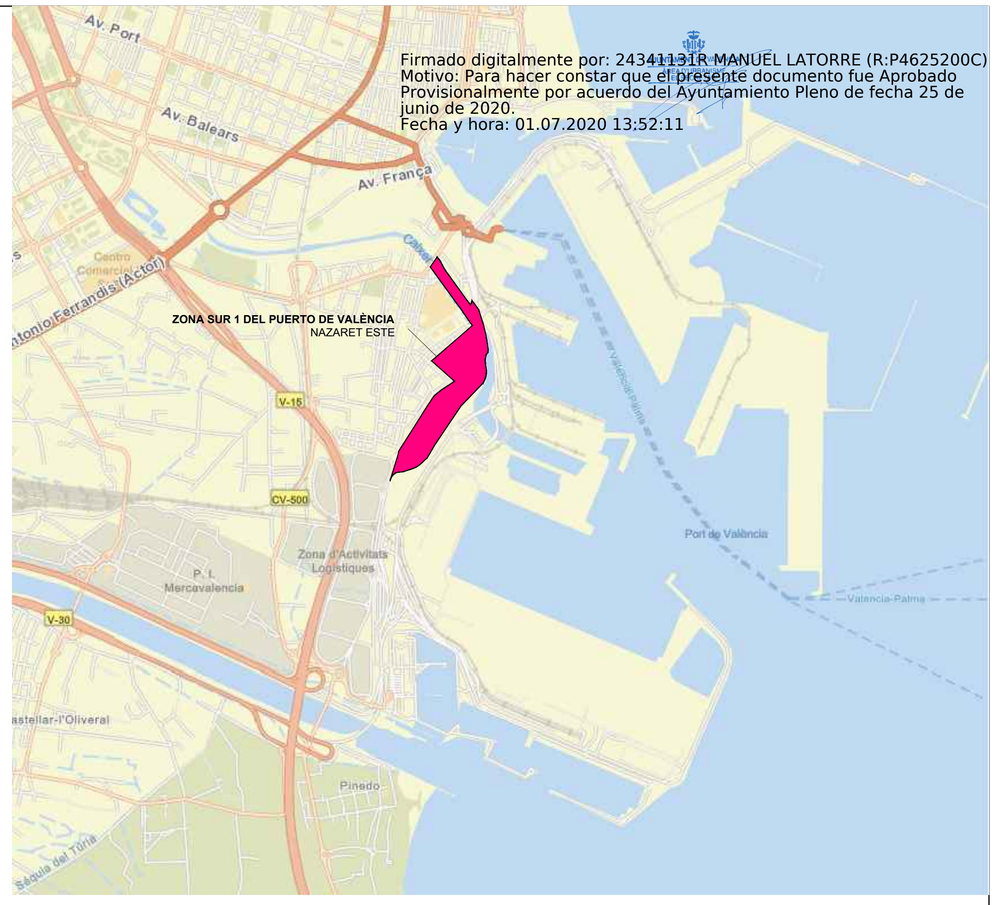

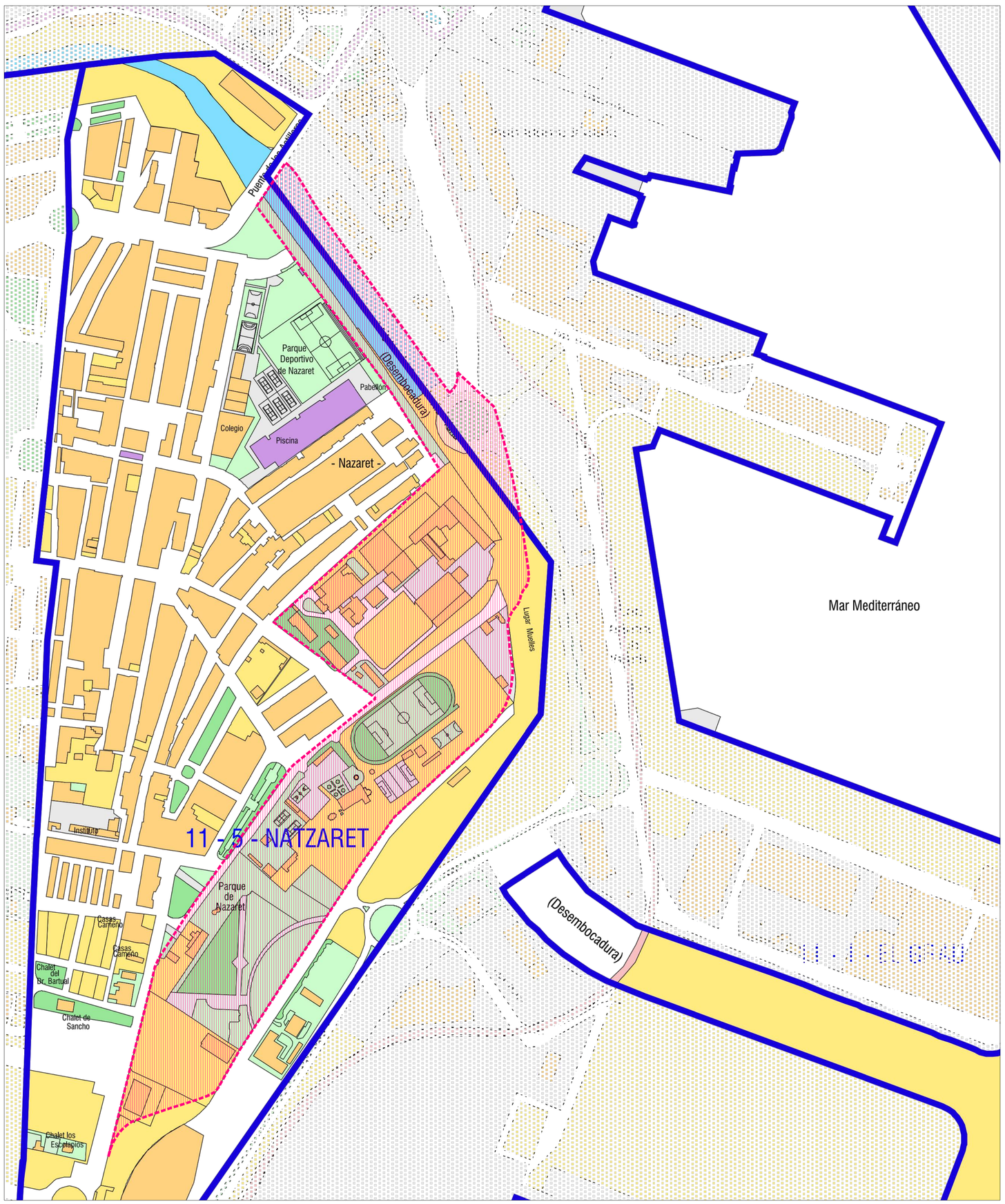

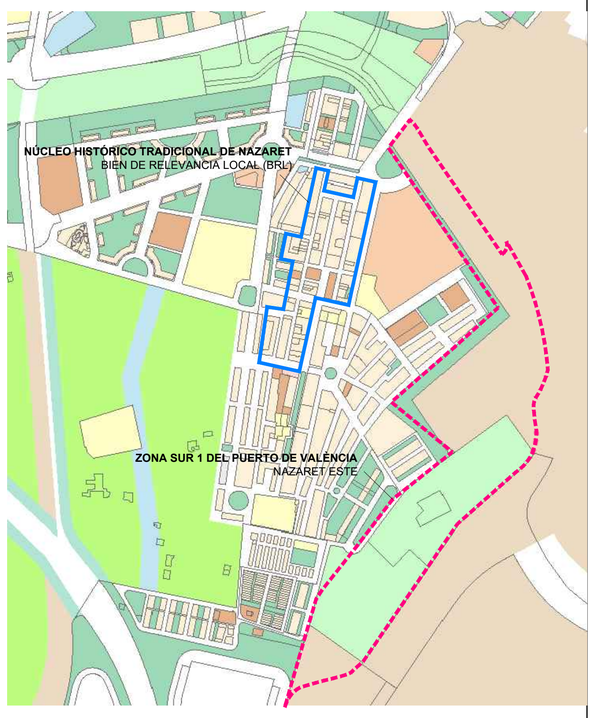

ÁMBITO DEL SECTOR DEL PLAN ESPECIAL ZONA SUR 1 PUERTO DE VALÈNCIA
NAZARET ESTE

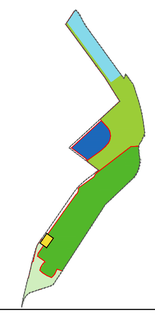

Ref: 17071EIP-**01.1**

Plano:
Encuadre Territorial, según cartografía temática PGOU de València 1988.

Escala A1: s/e
Escala A3: s/e

Fecha: Junio 2020
Sustituye: *01.1 DIC 2018*

17071EIP

ESTUDIO DE INTEGRACIÓN PAISAJÍSTICA

PLAN ESPECIAL ZONA SUR 1 DEL PUERTO DE VALÈNCIA
Nazaret Este VALÈNCIA

Arquitectos:
Juan Añón Gómez
Gabriel Doménech Bardisa
Arquitecta colaboradora:
Lucía Yubero Serrano

valenciaport
Autoridad Portuaria de Valencia

AJUNTAMENT DE VALÈNCIA

N

AICEQUIP
arquitectos & ingenieros
desde depuis since 1.987
Calle Felip Maria Garín 4b Valencia (46021) España
www.aicequip.com info@aicequip.com
tel (+34) 963 155 610

El presente documento es copia de su original del que son autores los Técnicos firmantes. Su utilización total o parcial, así como cualquier reproducción o cesión a terceros, requerirá la previa autorización expresa de los autor o autores ajenos a ésto caso prohibida cualquier modificación unilateral del mismo.

17071EIP-01.1