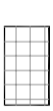









LEYENDA
 Delimitación del Ámbito

ZONAS DE CALIFICACIÓN URBANÍSTICA

| PGOU / LOTUP | NOMENCLATURA |
|---------------------------------------------------------------------------------------|------------------------------------------------------------------------|
|  | ENS / ZUR-RE Ersanche Zona Urbanizada Residencial |
|  | EDA / ZUR-RE Edificación Abierta Zona Urbanizada Residencial |
|  | UFA / ZUR-RE Edificación Unifamiliar Zona Urbanizada Residencial |
|  | TER / ZUR-TR Terciario Zona Urbanizada Tercaria |
|  | IND / ZUR-IN Industrias y Almacenes Zona Urbanizada Industrial |

SISTEMAS GENERALES Y LOCALES

| | | |
|---------------------------------------------------------------------------------------|-----------|--------------------------------|
|  | GEL / PVP | Espacios Libres Red Primaria |
|  | EL / SVJ | Espacios Libres Red Secundaria |
|  | GSP / POA | Servicios Públicos |
|  | GFS / PQI | Defensa y Fuerzas de Seguridad |
|  | EC / SOE | Educativo Cultural |
|  | RV / SCV | Red Viaria |



AJUNTAMENT DE VALÈNCIA
 SERVICI DE PLANEJAMENT

OFICINA TÉCNICA DE ORDENACIÓN URBANÍSTICA

TÍTULO DEL PLAN

MODIFICACIÓN PUNTUAL PGOU "Grupo Viviendas San Jerónimo"

DESCRIPCIÓN PLANO

PLANEAMIENTO PROPUUESTO: SERIE B. CALIFICACIÓN DEL SUELO

Enero 2020

DN E: 1 / 2.000

O-1 ORDENACIÓN

JOSÉ FERNANDO SÁEZ GALLEGO
 Arquitecto OTOU

FERNANDO BELENGUER MULA
 Jefe Servicio Planeamiento