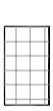
















LEYENDA
 Delimitación del Ámbito

ZONAS DE CALIFICACIÓN URBANÍSTICA

PGOU / LOTUP	NOMENCLATURA
	ENSANACHE
	Zona Urbanizada Residencial
	EDU / ZUR-RE
	Edificación Abierta
	Zona Urbanizada Residencial
	Edificación Unifamiliar
	Zona Urbanizada Residencial
	Terciario
	Zona Urbanizada Tercaria
	Industrias y Almacenes
	Zona Urbanizada Industrial

SISTEMAS GENERALES Y LOCALES

	GEL / PVP	Espacios Libres Red Primaria
	EL / SVJ	Espacios Libres Red Secundaria
	GSP / POA	Servicios Públicos
	GFS / POI	Defensa y Fuerzas de Seguridad
	EC / SOE	Educativo Cultural
	RV / SCV	Red Viaria



AJUNTAMENT DE VALÈNCIA
 SERVICI DE PLANEJAMENT

OFICINA TÉCNICA DE ORDENACIÓN URBANÍSTICA

TÍTULO DEL PLAN

MODIFICACIÓN PUNTUAL PGOU "Grupo Viviendas San Jerónimo"

DESCRIPCIÓN PLANO

PLANEAMIENTO VIGENTE: SERIE B. CALIFICACIÓN DEL SUELO

Enero 2020

DN E: 1 / 2.000

I-2 INFORMACION

JOSÉ FERNANDO SÁEZ GALLEGO
 Arquitecto OTOU

FERNANDO BELENGUER MULA
 Jefe Servicio Planeamiento