Firmado por: MANUEL LATORRE HERNANDEZ - DNI 24341131R
Motivo: Sometimiento de nuevo a información pública de la presente Revisión Simplificada del PGOU
Localización: SECRETARIO DEL ÁREA DE URBANISMO, CALIDAD URBANA Y VIVIENDA DEL AYUNTAMIENTO DE VALENCIA
Fecha y hora: 08.01.2015 14:39:22

AJUNTAMENT DE VALENCIA
ÀREA D'URBANISME
EL SECRETARI

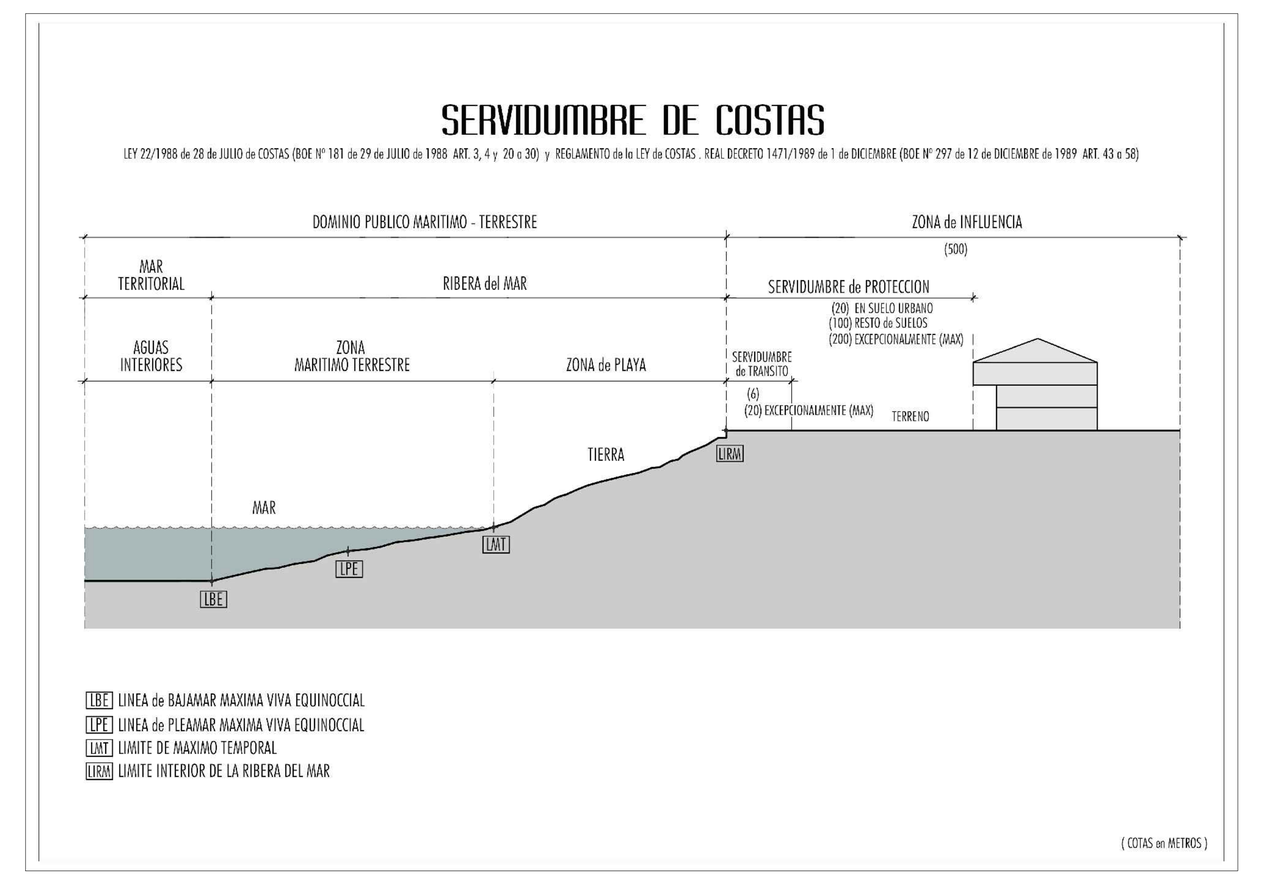

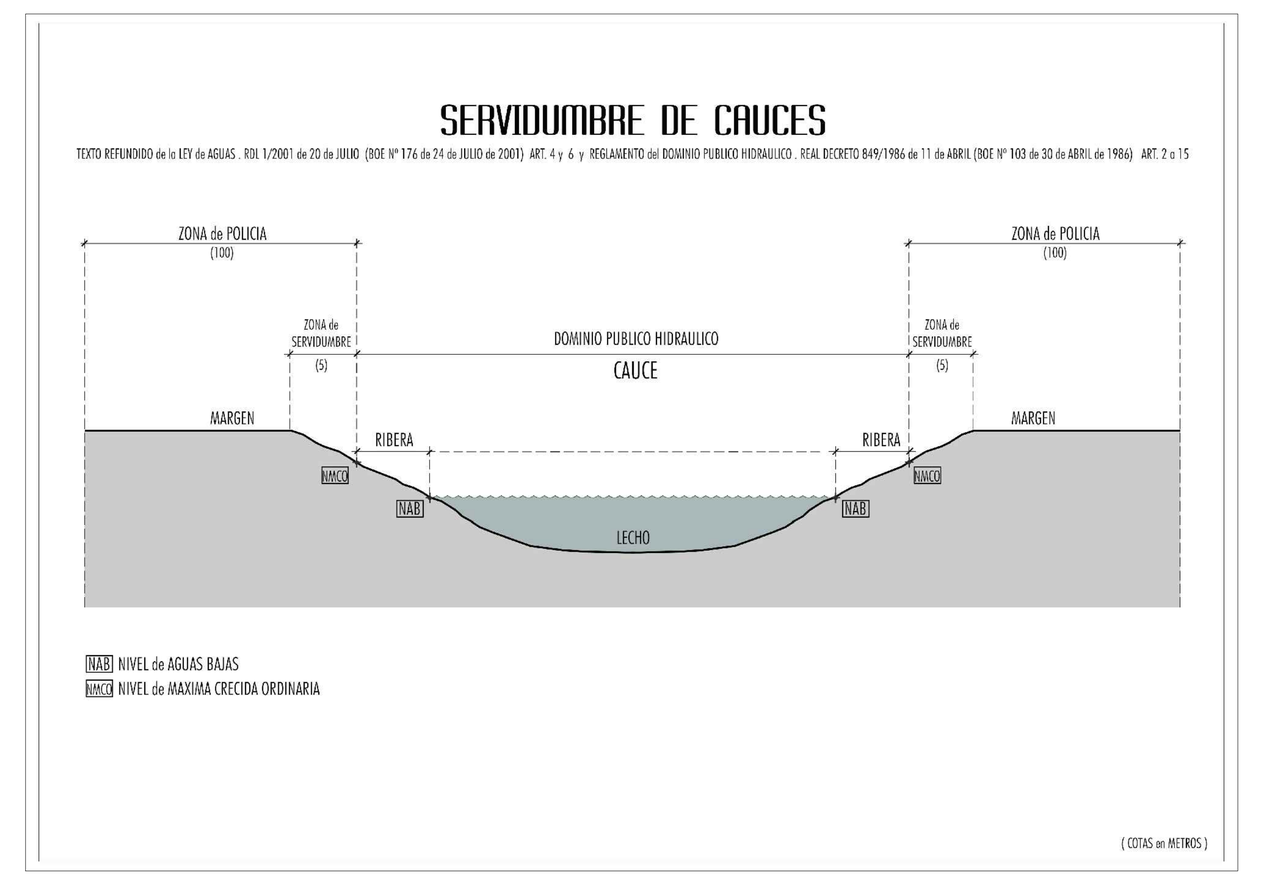

LEYENDA

PLANO 2 :
CLASIFICACION DEL SUELO

BASE CARTOGRAFICA

- BASE CARTOGRAFICA
- LINEA DE TERMINO
- LINEA DOMINIO PUBLICO MARITIMO TERRESTRE
- ZONA DE INFLUENCIA
- DOMINIO PUBLICO HIDRAULICO CAUCES
- DOMINIO PUBLICO HIDRAULICO SERVIDUMBRES
- DOMINIO PUBLICO HIDRAULICO CAUCES EN PROYECTO

RED VIARIA PRIMARIA

- TRAZADO EXISTENTE
- TRAZADO EN PROYECTO
- TRAZADO SUBTERRANEO
- TRAZADO FUERA DE TERMINO

- SNU / SUELO NO URBANIZABLE
- SNU / DPMT
- SU / SUELO URBANO
- SUBLE / SUELO URBANIZABLE
- LINEA DE SECTOR
- SU / SUELO URBANO PUERTO AUTONOMO DE VALENCIA

RED PRIMARIA DOTACIONES EN SUBLE

- PQL
- EQUIPAMIENTOS

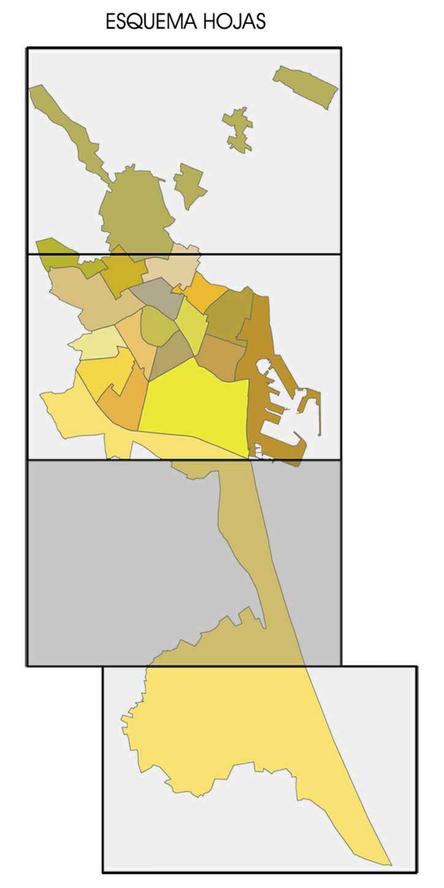

AJUNTAMENT DE VALÈNCIA
AREA DE URBANISMO, VIVIENDA Y CALIDAD URBANA
DIRECCION GENERAL DE ORDENACION URBANISTICA

REVISION SIMPLIFICADA DEL PLAN GENERAL DE VALENCIA

ARQUITECTA :
DIRECTORA GENERAL DE ORDENACION URBANISTICA

FDO : FLORENTINA PEDRERO GIL

PLANO DE ORDENACION

PLANO DE:
CLASIFICACION DEL SUELO

Nº DE ORDEN: O-2

HOJA: H3 de 4

FECHA: DICIEMBRE 2014

ESCALA: 1:10.000