
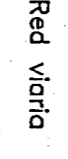



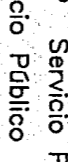


- +--- LIMITE DE TERMINO MUNICIPAL
- LIMITE DEL PLAN PARCIAL Y DE LA UNIDAD DE EJECUCION UNICA
- ALINEACION EXTERIOR DE MANZANAS DE TITULARIDAD PRIVADA
- ALINEACIONES DE SUELOS DOTACIONALES DE DOMINIO Y USO PUBLICO
- LIMITE DE ZONA DE CALIFICACION URBANISTICA
- + PUNTO DE COTA DE RASANTE
- 14.30 RASANTE DE CALZADA

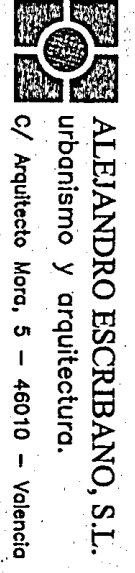
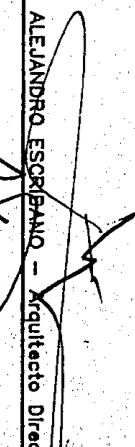
 Red vial  
 E/EL Espacio Libre Estructural  
 EL Jardines Publicos y Areas de Juegos  
 E/SP Servicio Publico Estructural  
 Servicio Publico  
 Escuelas (EC)

NOTAS: \* Equipamientos de titularidad P  
 Diligencia - Para hacer constar que el presente documento, aprobado provisionalmente por el Ayuntamiento Plano el 29 de febrero de 2004, incluye las rectificaciones derivadas de la publicación de profundización definitiva de 173 Consejeros de Territorio y Vivienda de fecha 21 de junio de 2005.  
 EL SECRETARIO.

COLEGIO OFIC. ARQUITECTOS VAL. COMUNIDAD VAL.  
**20 JUL. 2005**  
**-VISADO-**  
 ASESORES EJECUTIVOS ESTANDARIZADOS

**MODIFICACION DEL P.G.O.U. DE VALENCIA. ESTADO DEL LEVANTE U.D.**

**PLANO RED VIARIA DEFINIDA EN EL PLAN PARCIAL "ORRISLS"**

PROMOTOR	EXCMO. AYUNTAMIENTO DE VALENCIA	CODIGO EXP/EL	MPG 2/02
ESCALA	0,5 - 10 - 20 - 30 - 40 m	FECHA	19 de Noviembre de 2004
1/1.000	0,5 1 2 3 4 cm	SERIE	A
 ALEJANDRO ESCORBANO, S.L. Urbanismo y arquitectura. c/ Arquitecto Ibañeta 5 - 46010 - Valencia Tel: 963335444 Fax: 963335377 correo@escorbano-urbanismo.com		ALEJANDRO ESCORBANO - Arquitecto Director  CARLOS AIZMAN - Arquitecto	
		NÚMERO	<b>6</b>